

STATION DE MENNEVAL

C.C.T N° 27.22.013

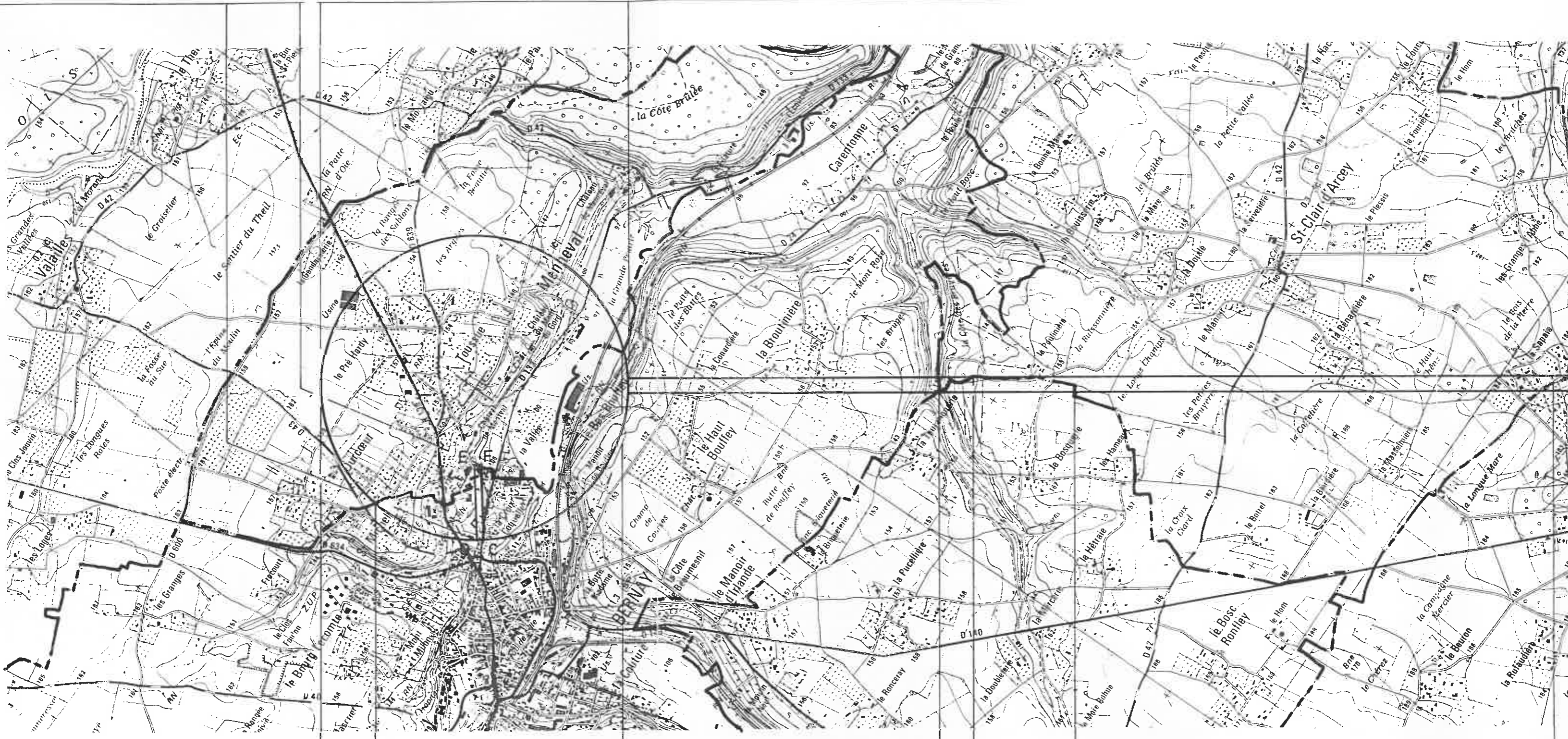
DECRET DU 17 JUN 1992

DÉCRET DU : 17 JUN 1992

ALTITUDES MAXIMA N.G.F 150 à 170

170

DE 185 à 177



COMMUNES et

MENNEVAL

BERNAY

ST-CLAIR-D ARCEY

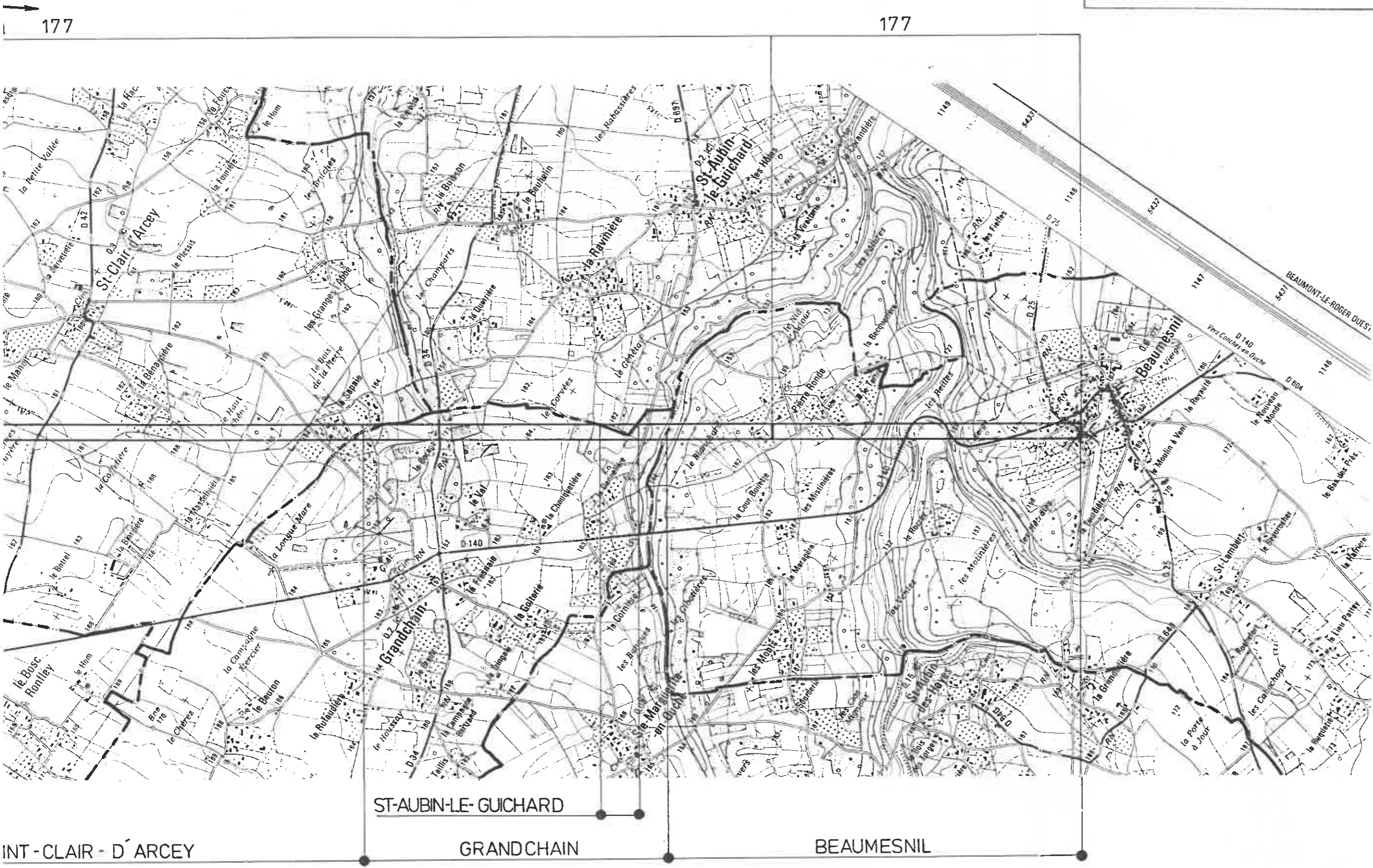
SAINT-AUBIN-LE-VERTUEUX

SAINT-CLAIR-D ARCEY

DEPARTEMENT traversés

- 27 - EURE Préf: EVREUX

DÉCRET DU : 17 JUIN 1992



ST-AUBIN-LE-GUICHARD

GRANDCHAIN

BEAUMESNIL

INT-CLAIR-D'ARCEY

STATION DE GISAY

C.C.T N° 27.22.006

DECRET DU 17.03.1978
sur la LH PARIS-CAEN II

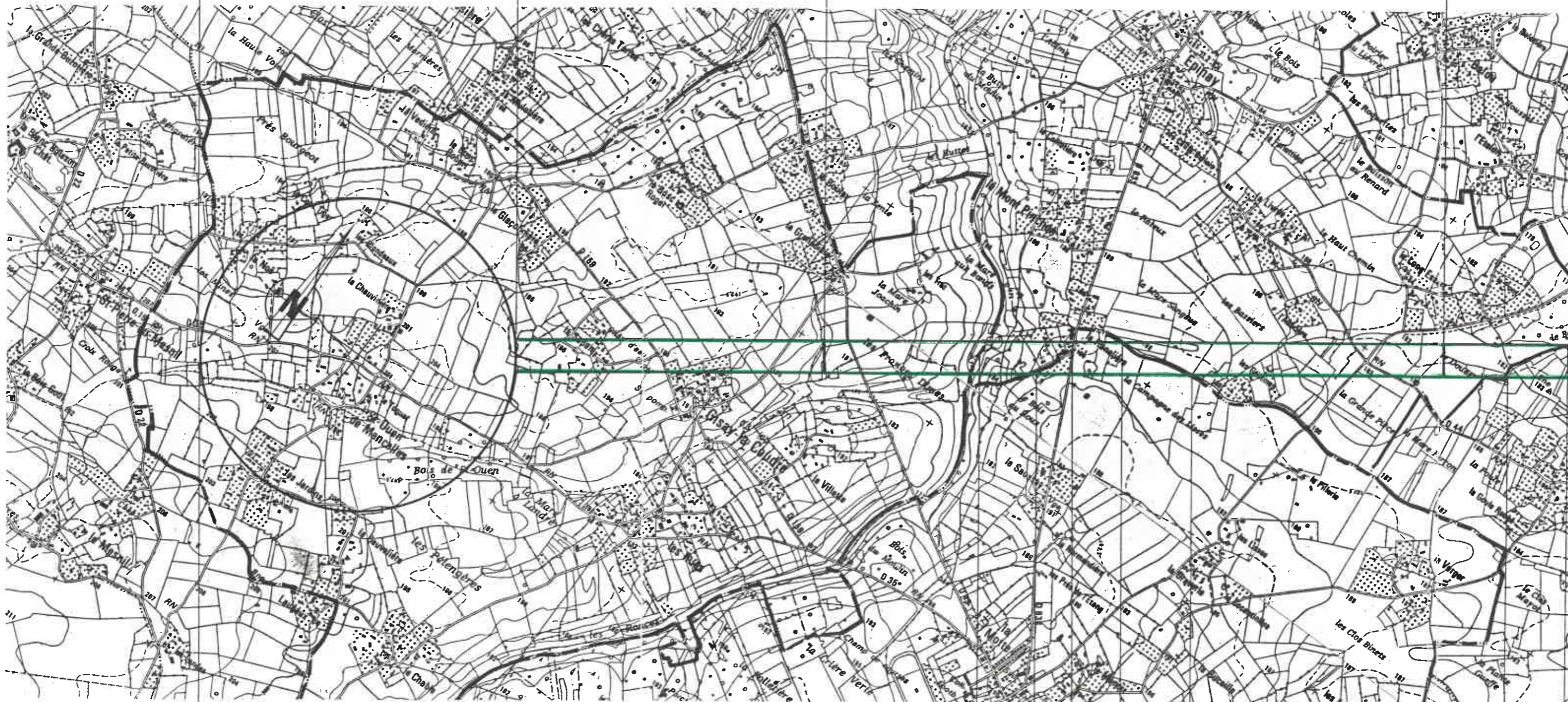
TUDES MAXIMA N.G.F

240

240

225

EUR MAXIMUM



GISAY-LA-COUDRE

LA BARRE-EN-OUCHE

EPINAY

EPINAY

THEVRA

COMMUNES et

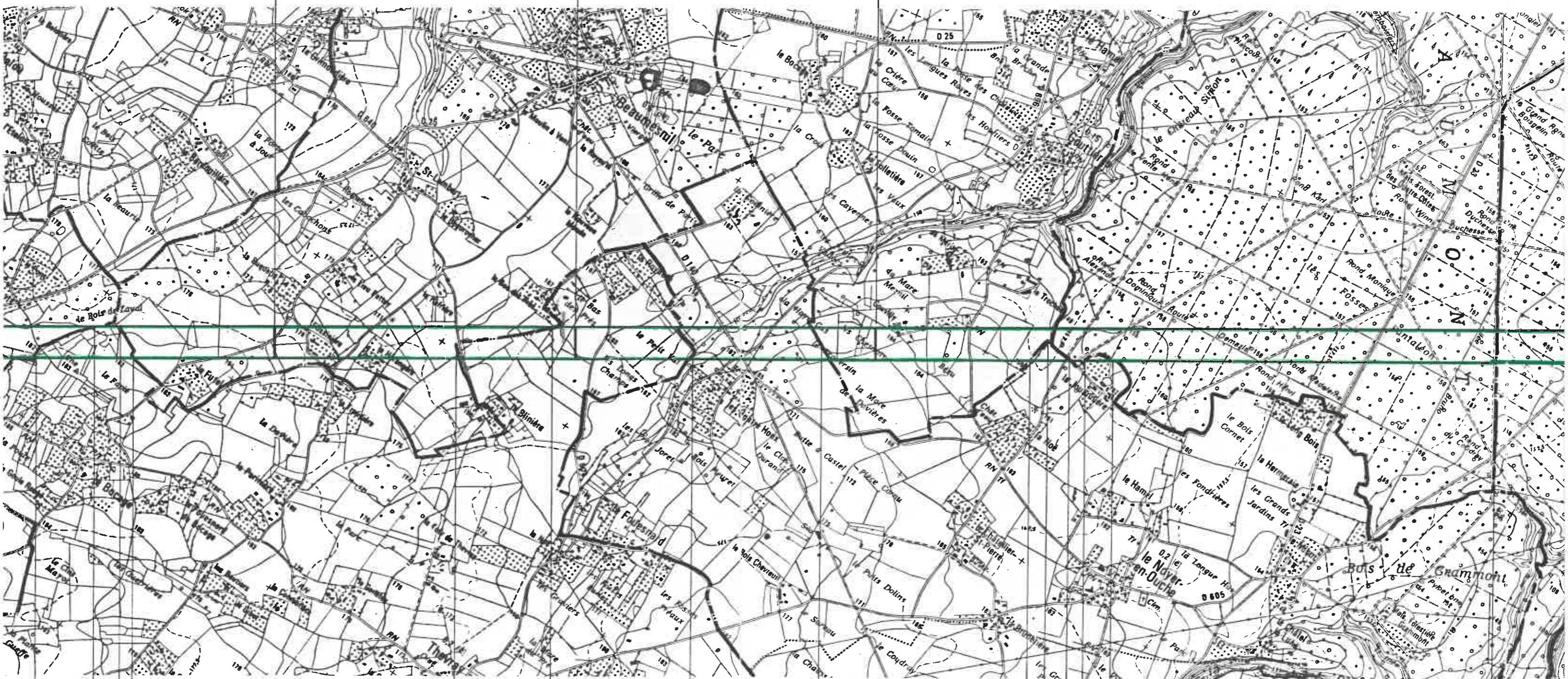
DÉPARTEMENT traversés

213

203

193

25 m / sol



BEAUMESNIL

GOUTTIÈRES

BEAUMONT-LE-ROGER

THEVRAY

THEVRAY

LE NOYER-EN-OUCHE

LE NOYER-EN-OUCHE

EURE - 27 - Préf : EVREUX

STATION DE GROSLEY-SUR-RISLE

C.C.T N° 27.22.040

DECRET DU 29 JUIL. 1993

175

sol



NT-LE-ROGER

GROSLEY-SUR-RISLE

STATION DE GISAY

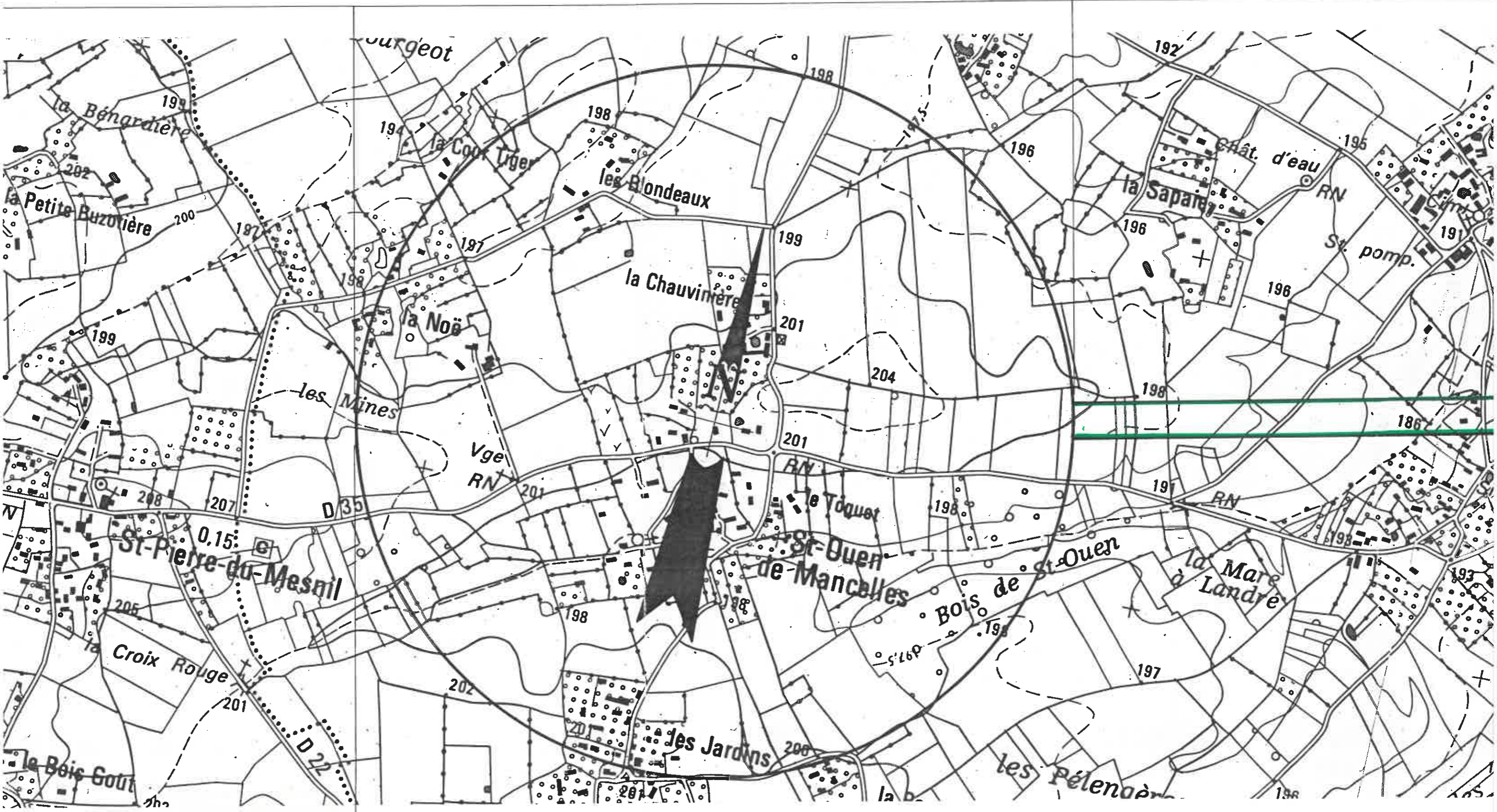
C.C.T N° 27.22.006
Décret du 17.03.1978
sur la LH PARIS CAEN II

DECF

HAUTEURS MAXIMA N.G.F

240

25 m / sol



COMMUNES et

GISAY LA COUDRE

DEPARTEMENT TRAVERSE

EURE - 27 - Pref : EVREUX

STATION DE MENNEVAL

C.C.T N° 27.22.013

DECRET DU 17 JUIN 1992 (L.H BERNAY - MENNEVAL)

EURS MAXIMA N.G.F

170

de 170 a 150

EUR MAXIMUM

25 m / sol



COMMUNES et

MENNEVAL

BERNAY

SAINT-AUBIN-LE-VERTUEUX

DEPARTEMENT Trarrensés

EU

DECRET DU 29 JUILLET 1993

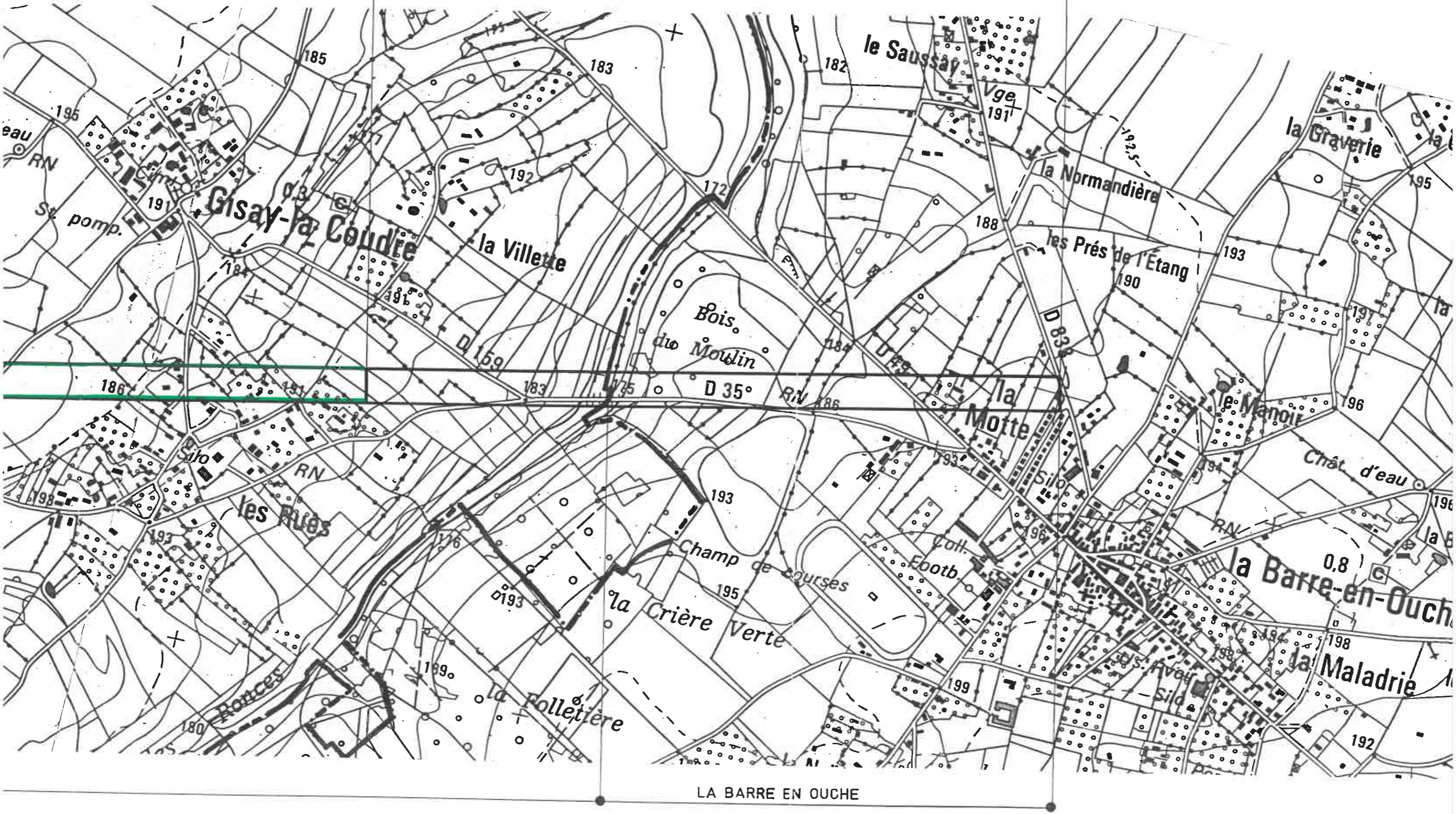
STATION DE LA BARRE EN OUCHE

C.C.T N° 27

25 m / sol

Décroissante linéairement de + 215 m à + 200 m

DECRET DU 29 JUIL. 1993



LA BARRE EN OUCHE

ef : EVREUX



JONGUERETS-DE-JVET

LANDEPEREUSE

LA ROUSIERE

GISAY-LA-COUD

CHAMELAC

STATION DE GISAY

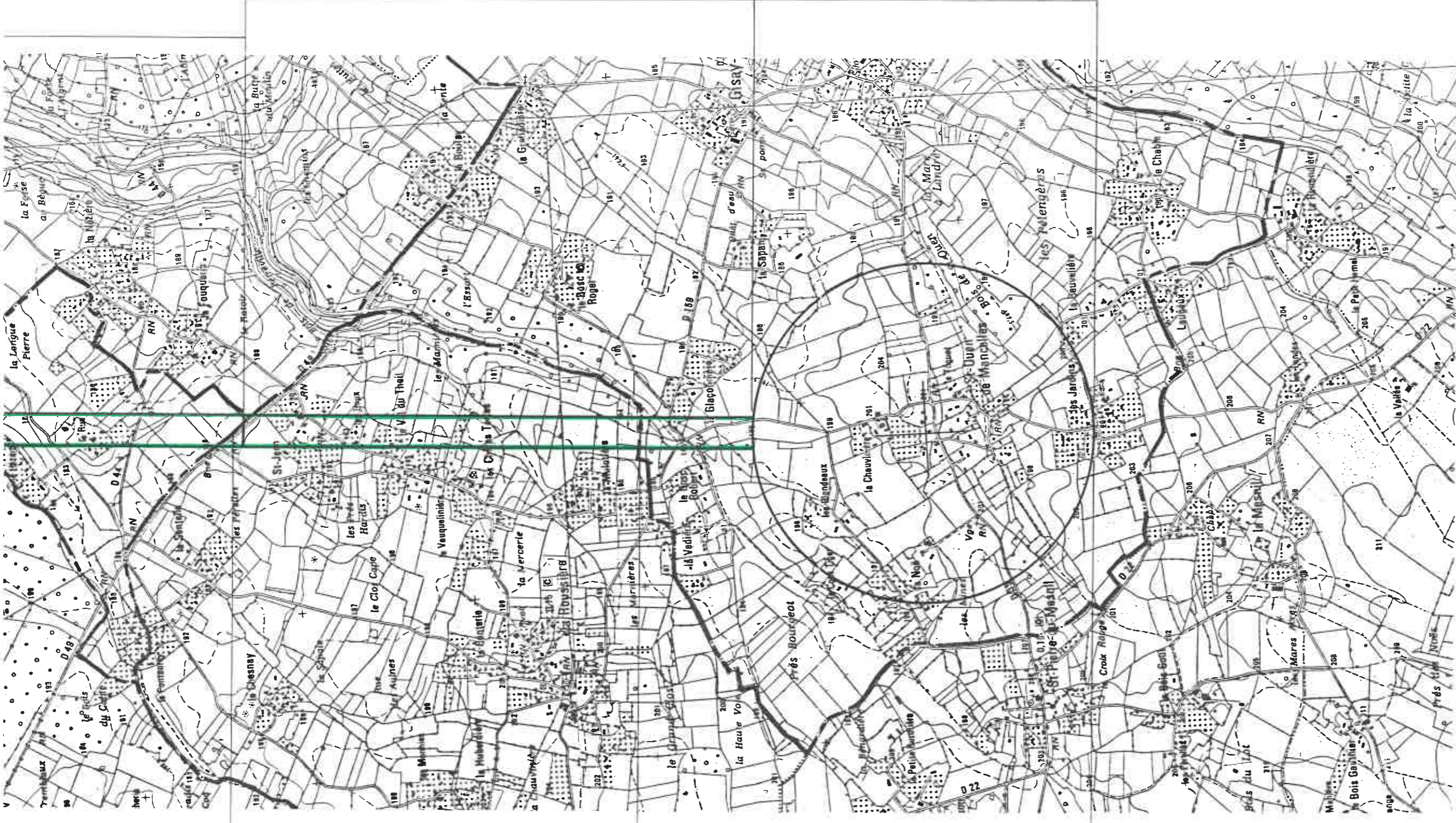
C.C.T N° 27.22.006

DECRET DU 17.03.1978

(LH PARIS CAEN II)

225

240



REUSE

LA ROUSSIERE

GISAY-LA-COUDRE

DÉCRET DU: 05 JAN. 1939

STATION DE AJOU

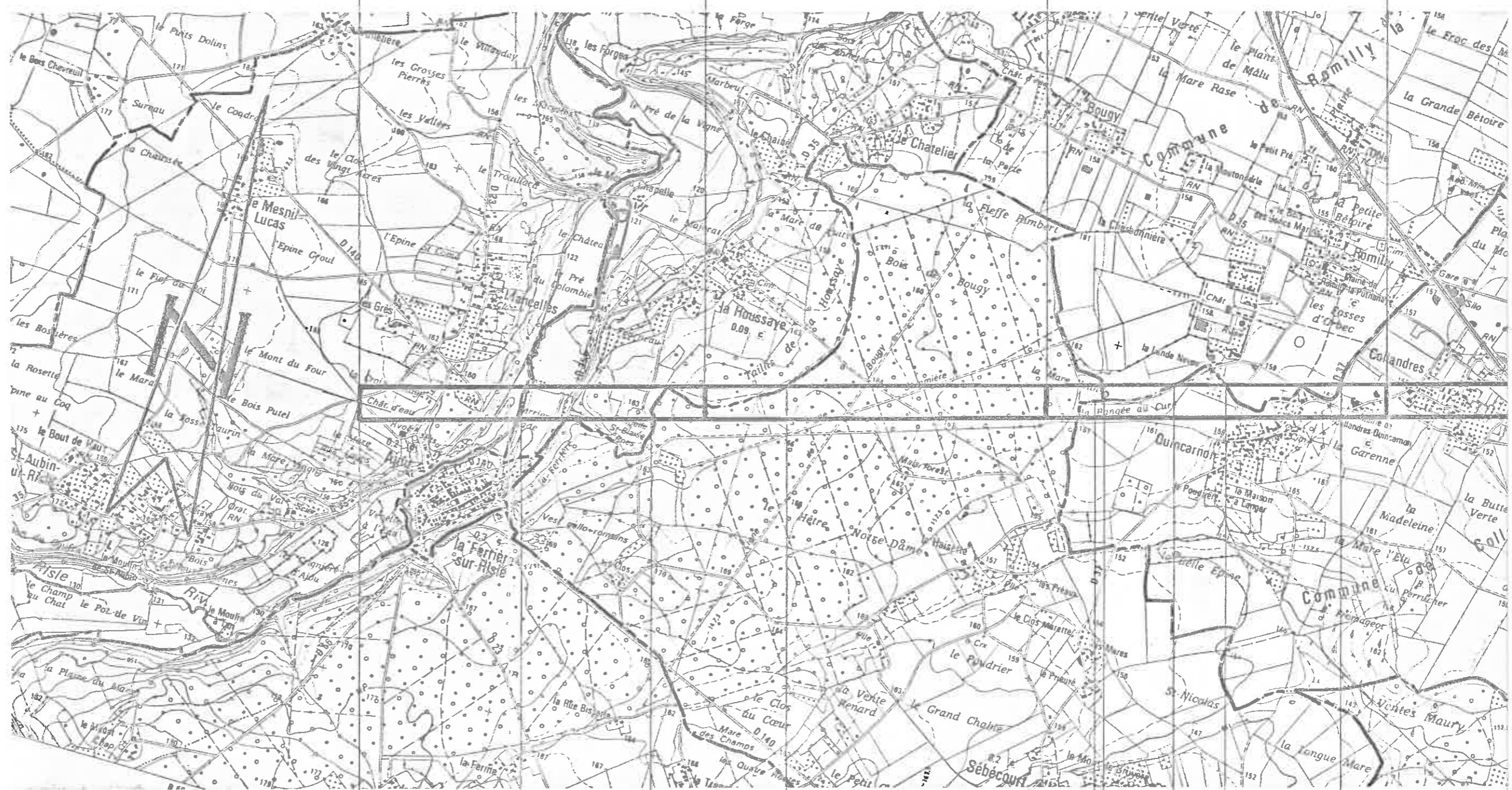
C.C.T N° 27.22.001

ALTITUDES MAXIMA N.G.F

185

192

188



COMMUNES et
DEPARTEMENT traversés

AJOU

LA HOUSSAYE

SEBECOURT

ROMILLY-LA-P

COLLANDRES - QUINC

STATION DE GISAY

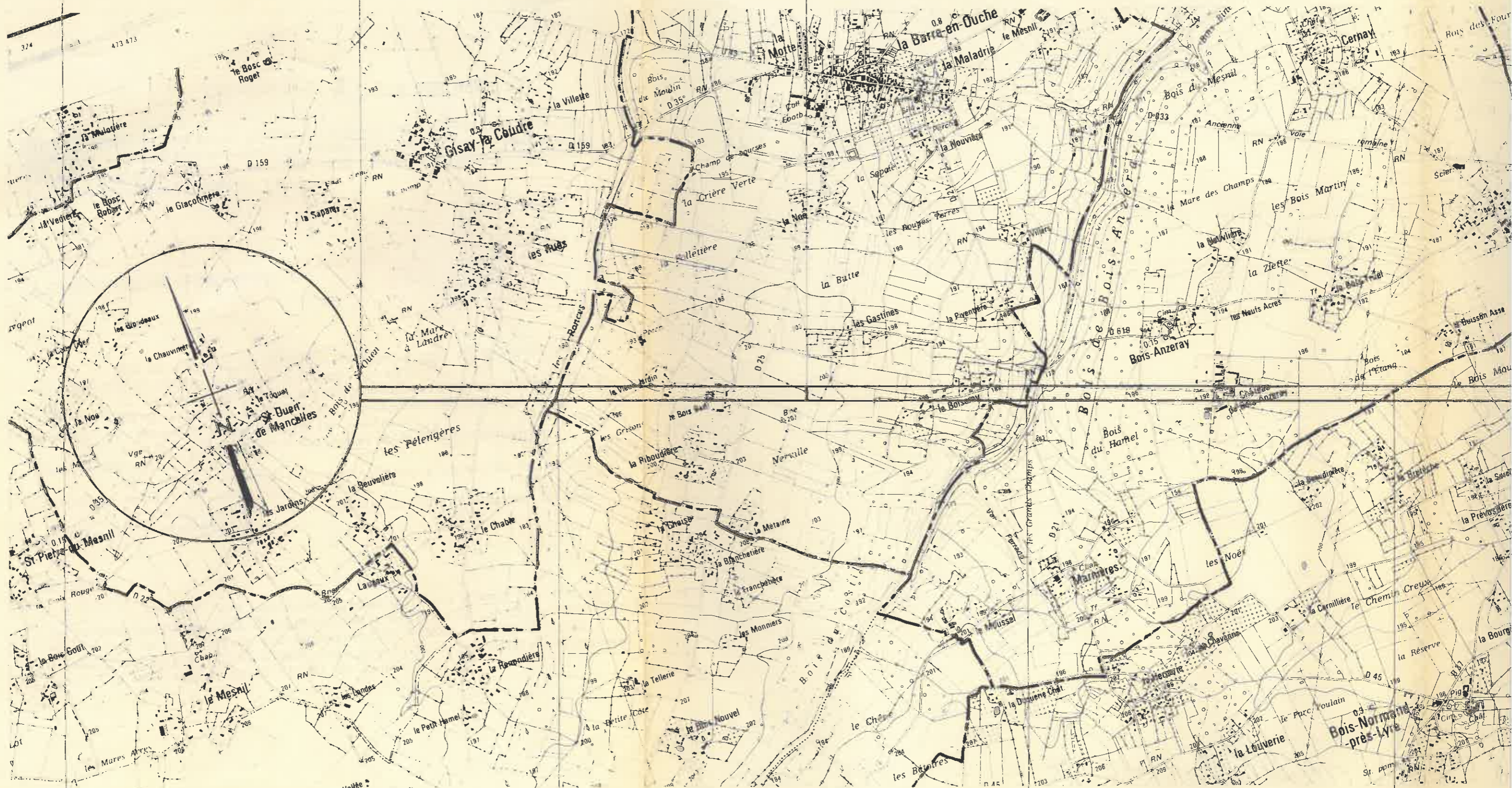
N C.C.T.: 27.22.006 Décret du 17.03.1978
sur la liaison PARIS-CAEN II

Maximum NGF

240

230

25 m/sol



Gisay-la-Coudre

La Barre-en-Ouche

Bois-Anzeray

Bois-N...

unes et
ents intéressés

283

27 - EURE

PREF: EVREUX

STATION DE LA NEUVE-LYRE

C.C.T N° 27.22.019

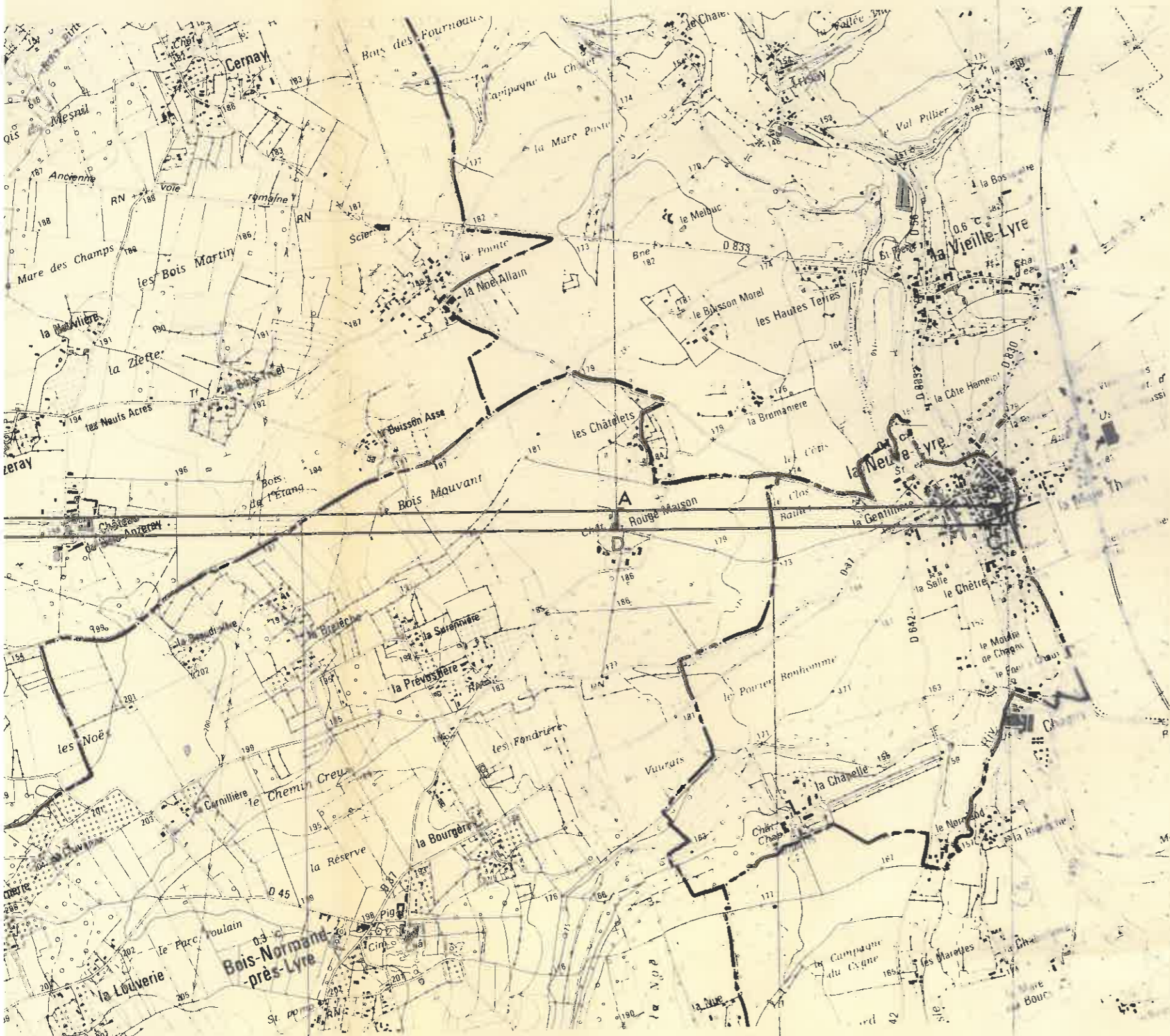
Décroissant linéairement de

+198 m

à

+183 m

m/sol



Bois-Anzeray Bois-Normand-près-Lyre La Neuve-Lyre

REUX

STATION DE GISAY

C.C.T N° 27. 22.006

DECRET DU 17 Mars 1978 sur la L.H PARIS-CAEN II

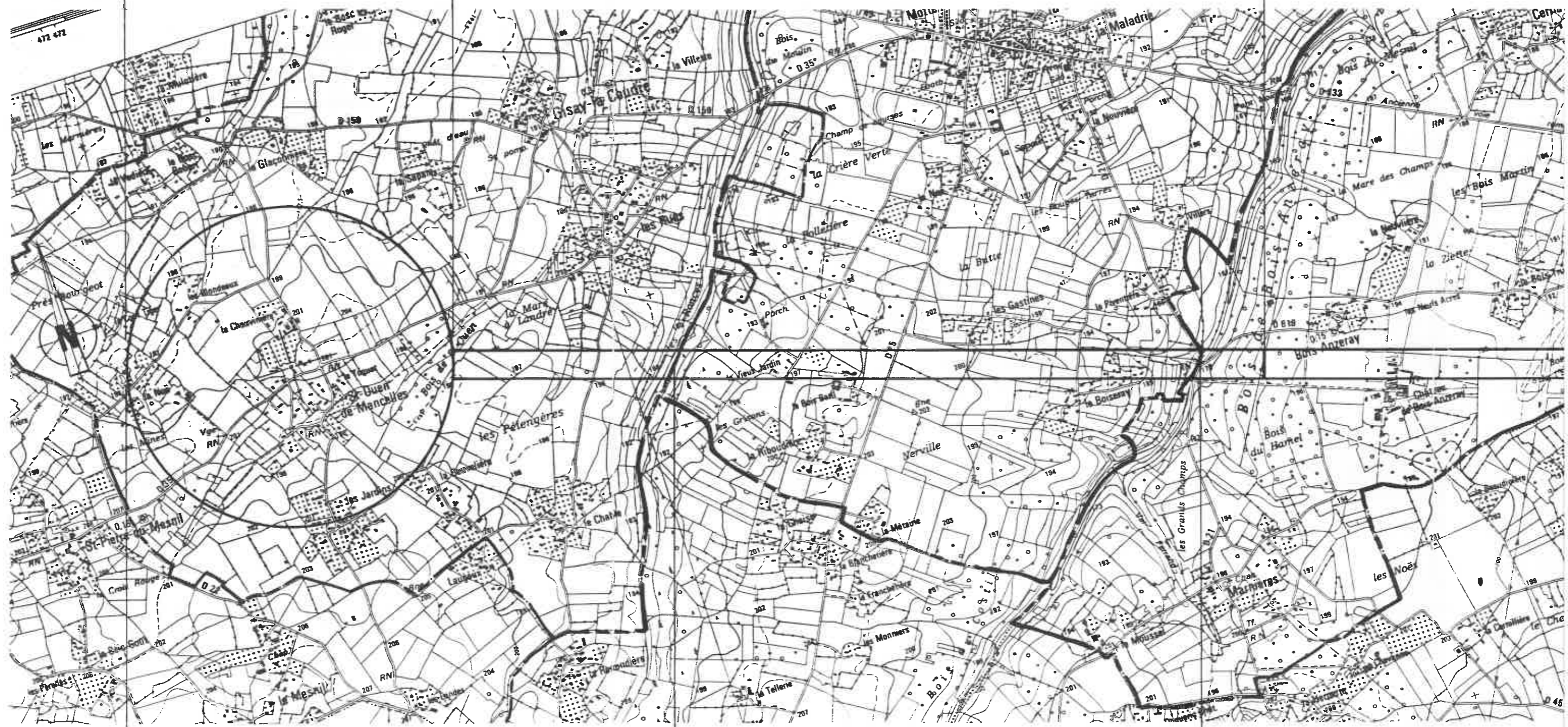
EUR MAXIMA NG.F

240

240

225

EUR MAXIMUM



COMMUNES et

GISAY-LA-COUDRE

LA BARRE-EN-OUCHE

BOIS-ANZERAY

DEPARTEMENT traversés

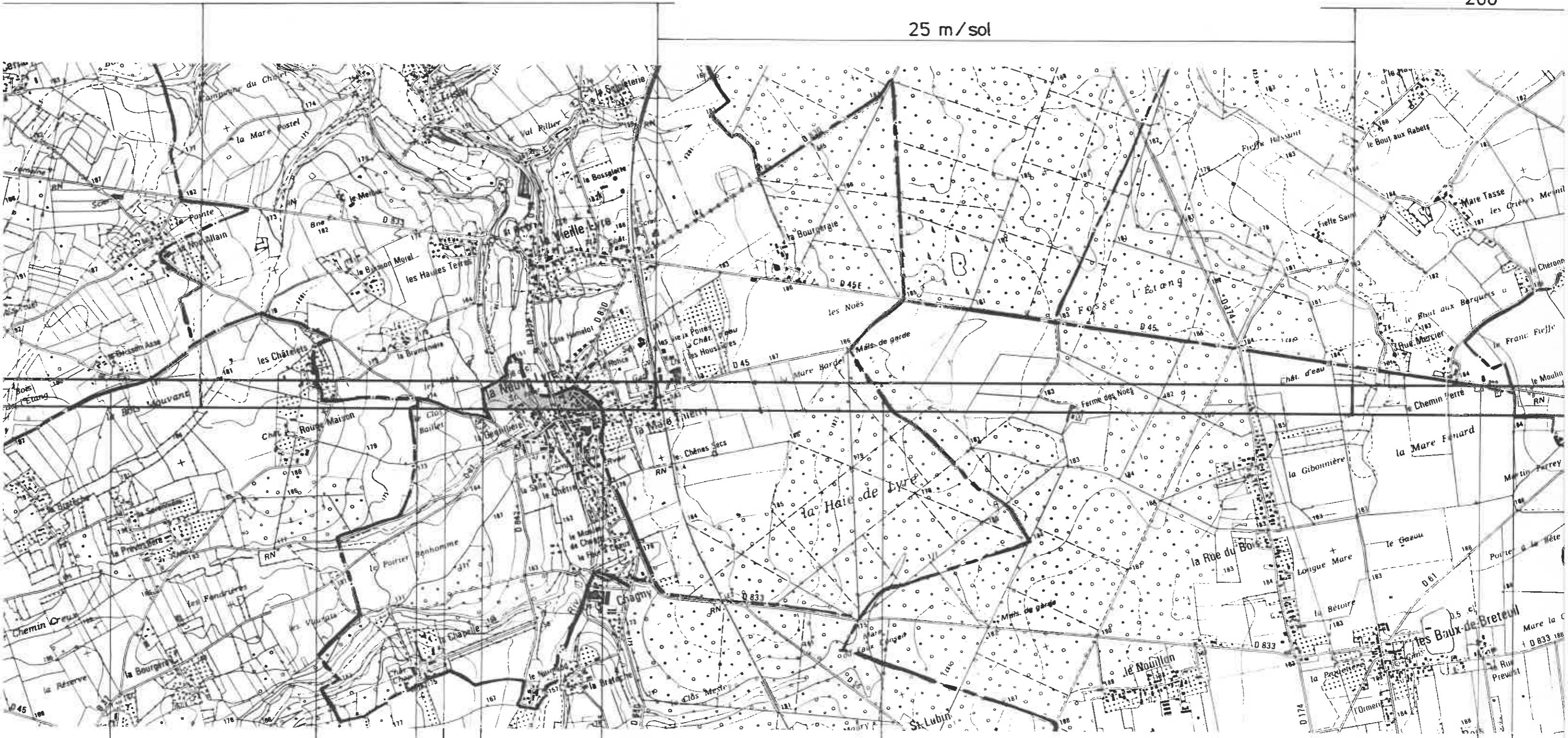
STATION DE GUE

DECRET DU 18 DECE

215

200

25 m/sol



BOIS-NORMAND-PRES-LYRE

LA NEUVE-LYRE

LES BAUX-DE-BRETEUIL

GUERN

LA VIEILLE-LYRE

STE-MARGUERITE-DE-L'AUTEL

EURE - 27 - Préf: EVREUX

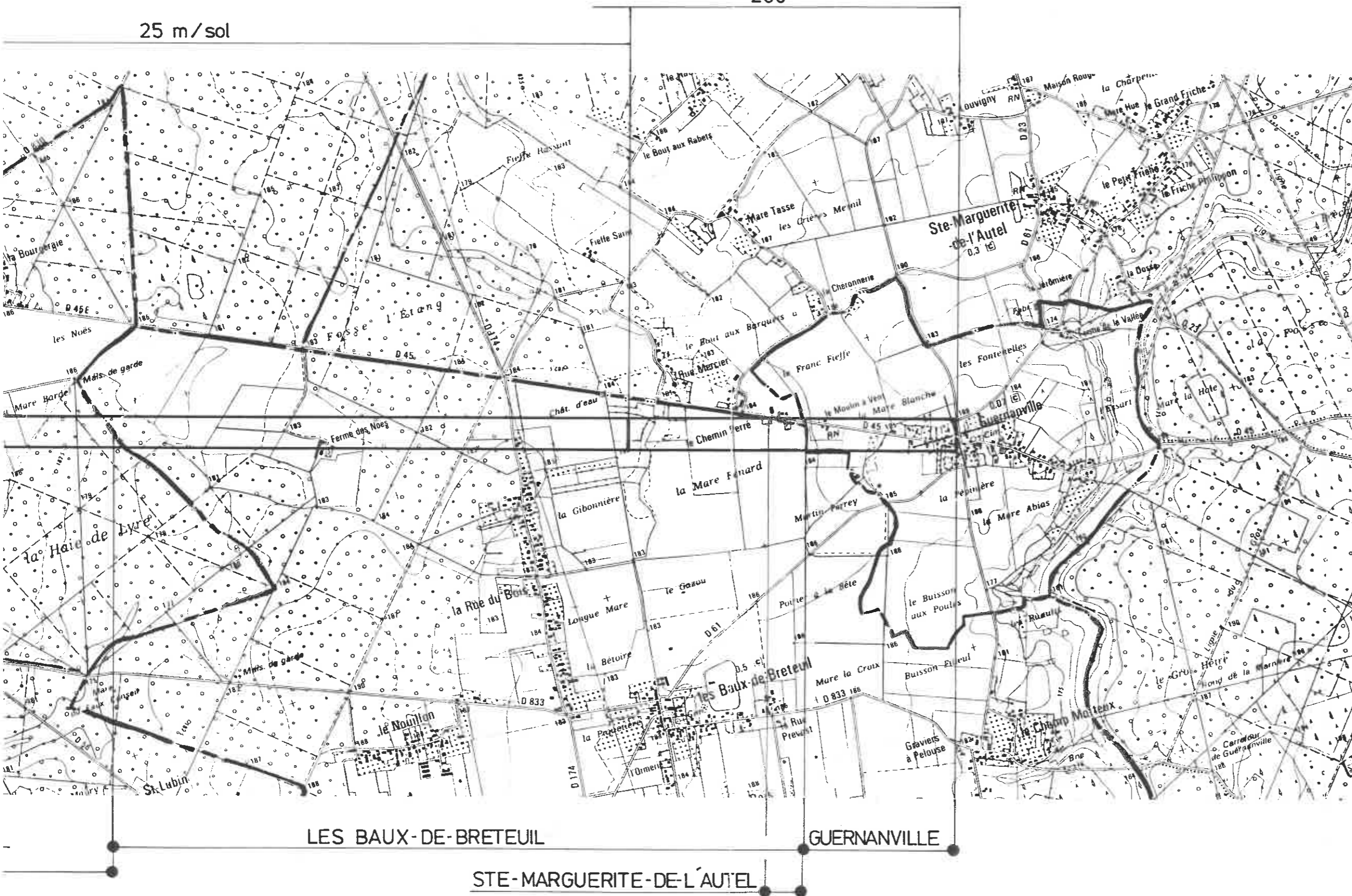
STATION DE GUERNANVILLE

C.C.T N° 27.22.049

DECRET DU 18 DECEMBRE . 1991

200

25 m/sol



STATION DE GISAY

C.C.T N° 27.22.006

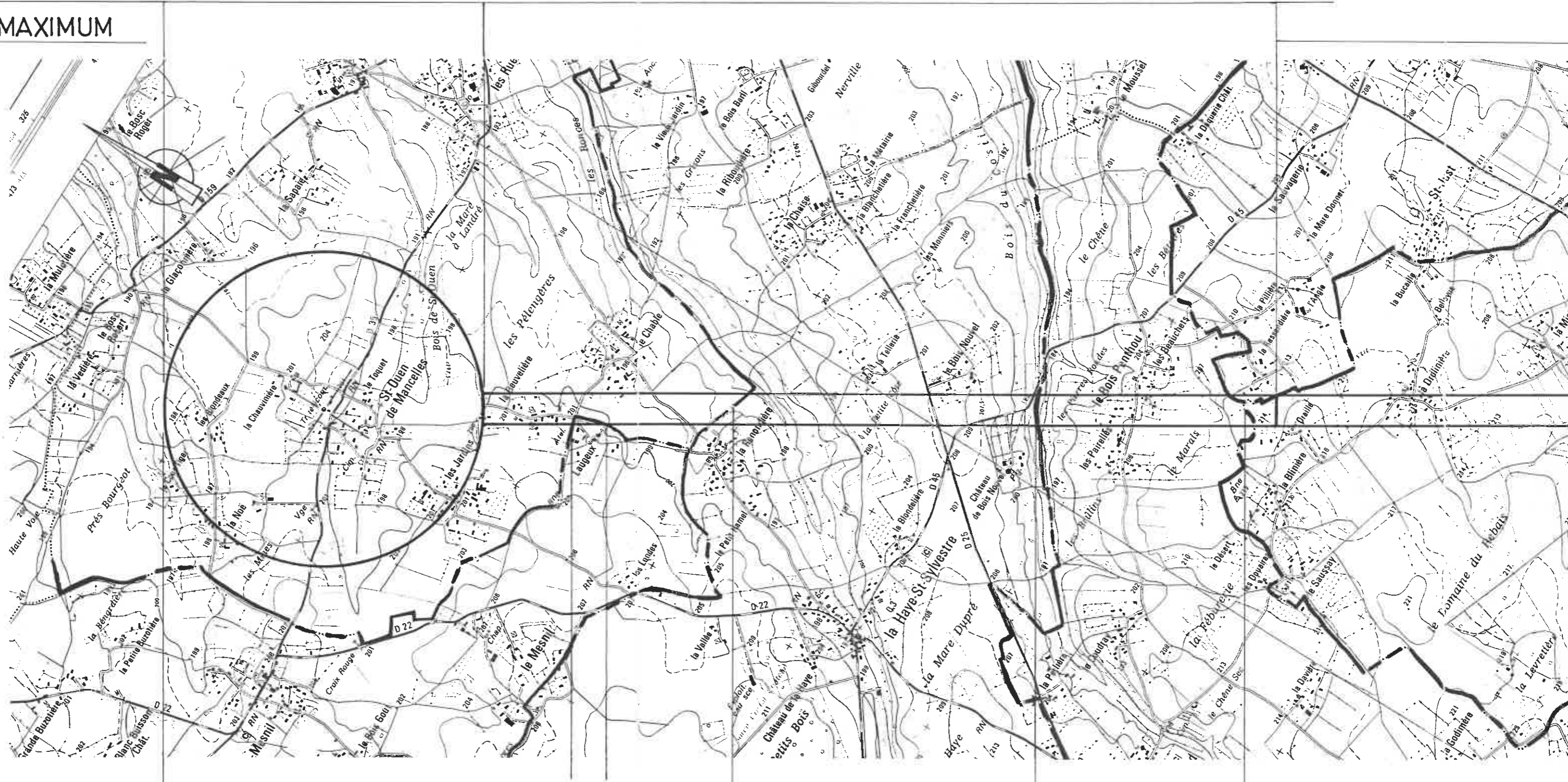
DECRET DU 17 Mars 1978 sur la L.H. PARIS - CAEN II

EURS MAXIMA NG.F

240

245

EUR MAXIMUM



COMMUNES et

GISAY-LA-COUDRE

LA HAYE-SAINT-SYLVESTRE

CHAMBORD

LES BOTTEF

ST-PIERRE-DU-MESNIL

DEPARTEMENT Traversés

EURE - 27 - Préf

Près Normand près Lye

DECRET DU 27 MAI 1992

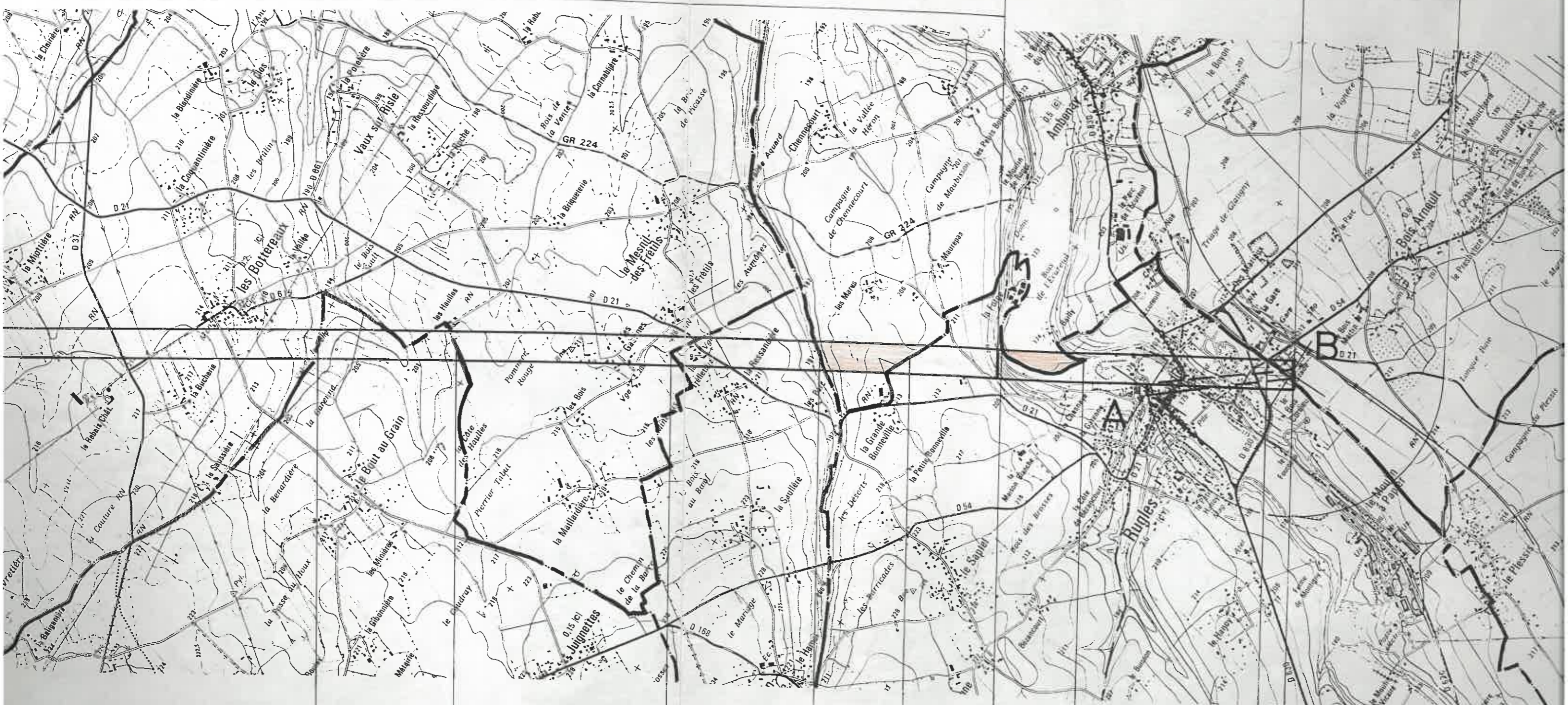
DÉCRET DU : 27 MAI 1992

B - STATION DE BOIS-ARNAULT
A - STATION DE RUGLES

25 m / sol

225

225 à 186



TEREAUX JUIGNETTES LES BOTTEAUX ST-ANTONIN-DE-SOMMAIRE AMBENAY RUGLES BOIS-ARNAULT

AMBENAY

réf: EVREUX

B - STATION DE BOIS-ARNAULT

C.C.T N° 27.22.057

A - STATION DE RUGLES

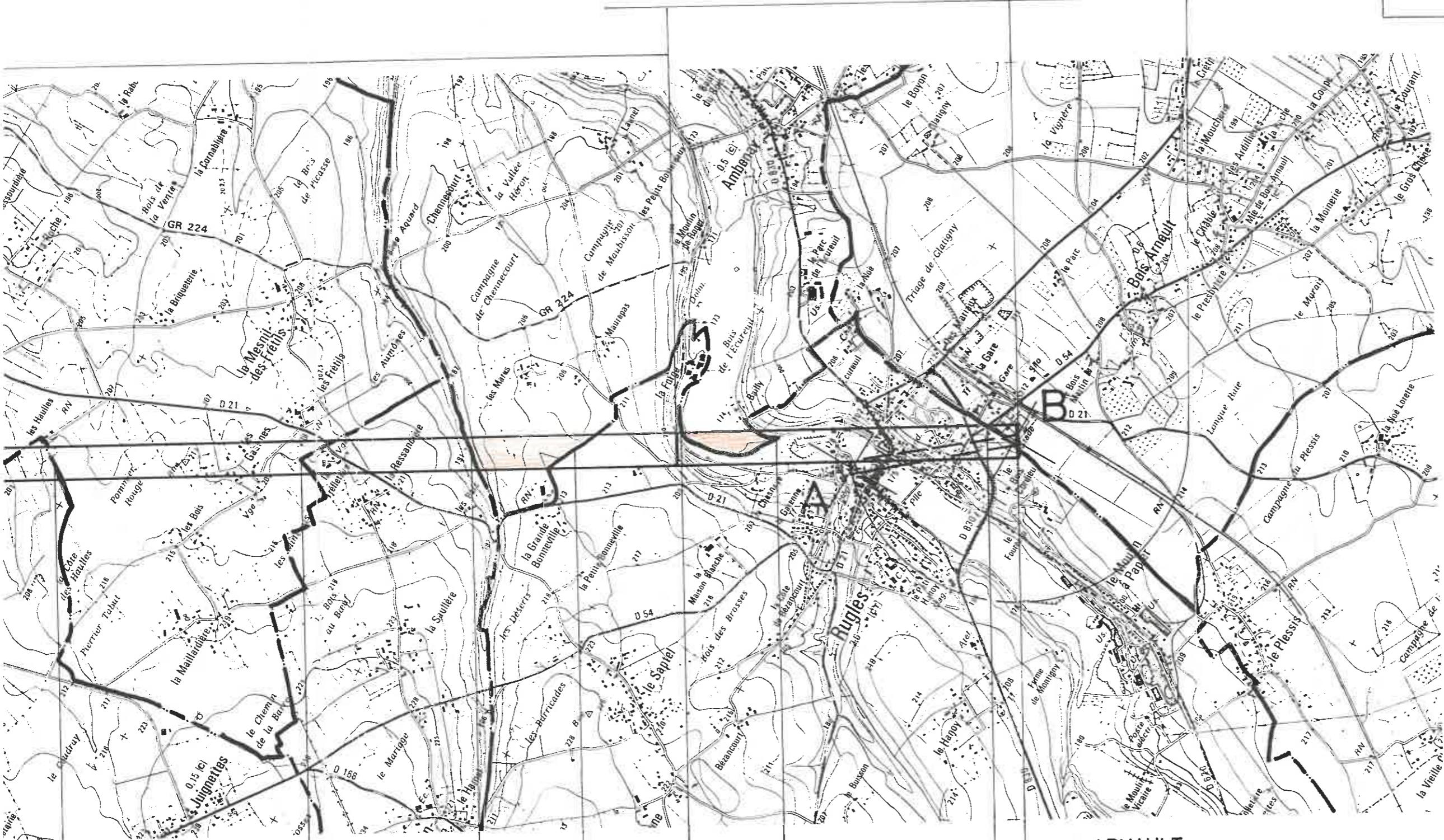
C.C.T N° 27.22.052

DÉCRET DU 27 MAI 1992

DÉCRET DU : 27 MAI 1992

225

225 à 186



LES BOTTEREAUX

ST-ANTONIN -
DE-SOMMAIRE

AMBENAY

RUGLES

BOIS-ARNAULT

AMBENAY

STATION DE ST-GERMAIN-LA-CAMPAGNE

C.C.T N° 27.22.044

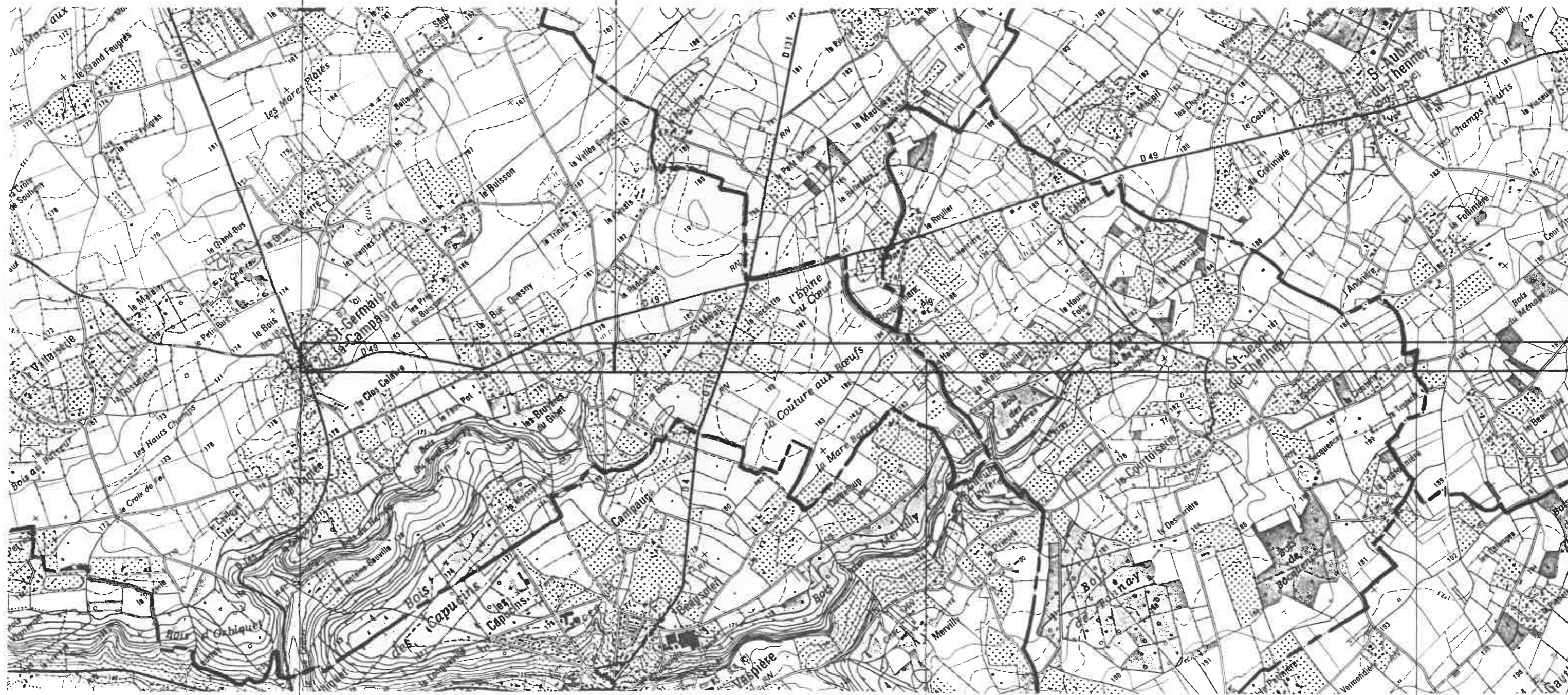
DECRET DU 18 DECEMBRE 1991

HAUTEURS MAXIMA N.G.F.

194

HAUTEUR MAXIMUM

25 m/sol



COMMUNES et

SAINT-GERMAIN-LA-CAMPAGNE

SAINT-JEAN-DU-THENNEY

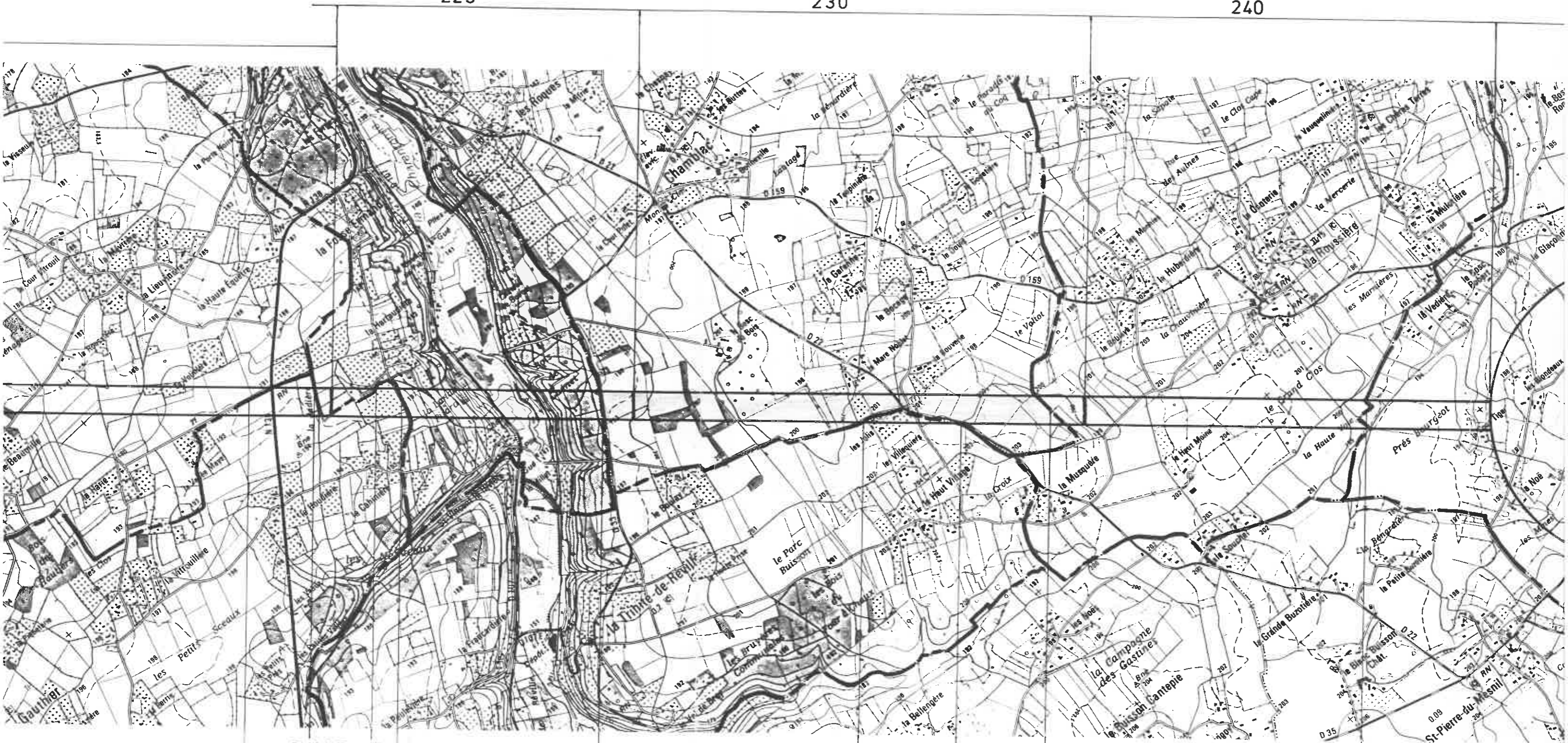
SAINT-AUBIN

DEPARTEMENT traversés

225

230

240



JBIN-DU-THENNEY

LA CHAPELLE-GAUTHIER

BROGLIE

CHAMBLAC

LA ROUSSIERE

GISAY-LA

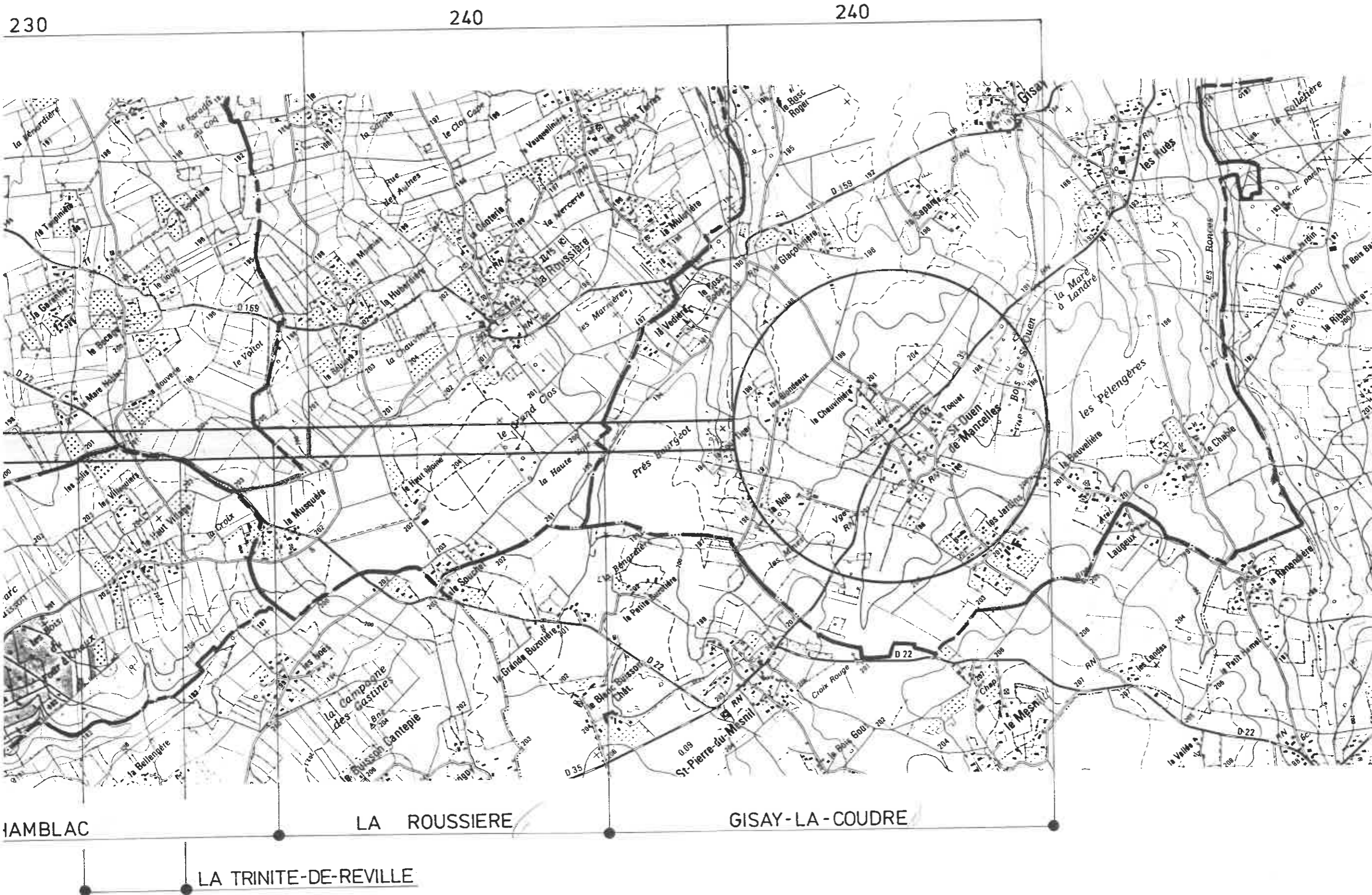
BROGLIE

LA TRINITE-DE-REVILLE

STATION DE GISAY

C.C.T. N° 27.22.006

DECRET DU 17 Mars 1978 sur la L.H. PARIS - CAEN II



STATION DE GISAY

ALTITUDES MAXIMA

240

230

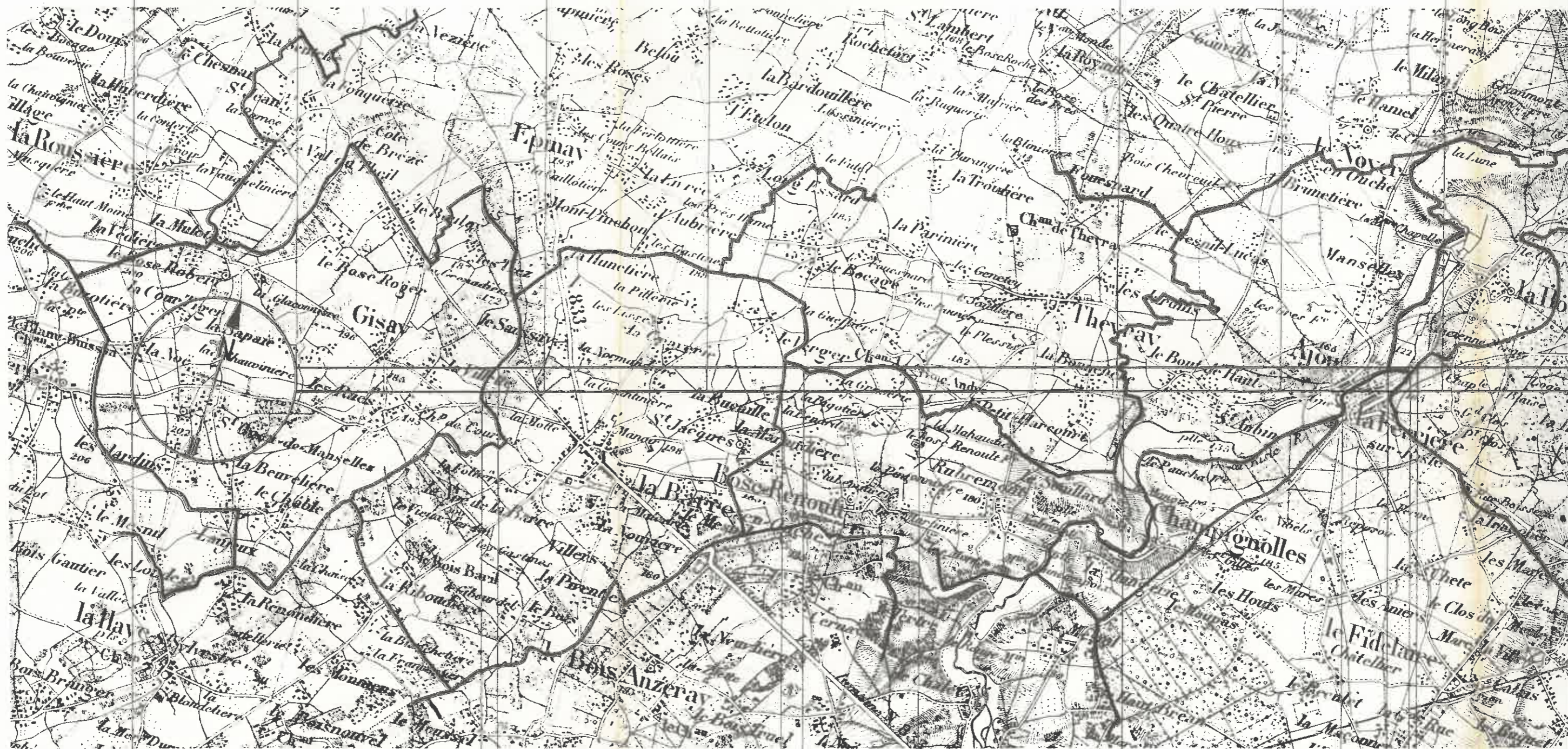
220

195

185

HAUTEUR MAX.

25 m



Gisay 253

Thevray 627

Ajou 602

Sébécourt

la Barre-en-Ouche 641

Bosc-Renoult 613

la Ferrière-sur-Risle 610

Communes et artements intéressés

27 - EURE Pr : Evreux

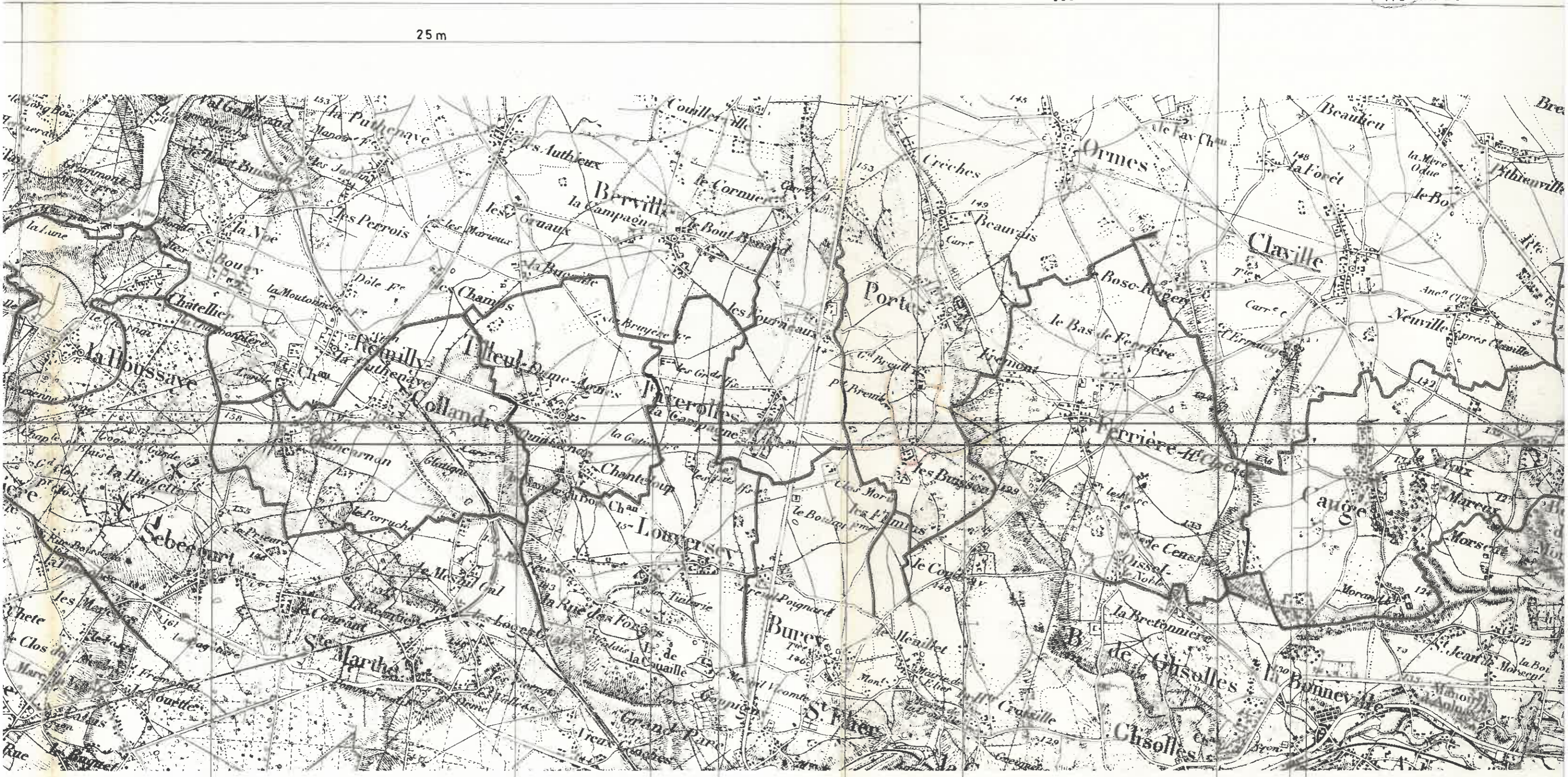
PT 2 (n° 20)
largueur = 300 m
Ech. 1/50,000

CLAVILLE

165

170 m NCF

25 m



la Houssaye 345
Sébécourt 618
ur-Riste
Cottandres - Quincarnon 362
Tilleul - Dame - Agnès 640
Louversey 324
Faverolles - la-Campagne 235
Portes 132
Ferrière - Haut - Clocher 239
Claville
Caugé 132

PT2 (n° 26)
largeur = 300m
éch. 1/50,000

CLAVILLE

STATION DE GRAVIGNY

165

170 N.G.F.

175

170



172-173-174-175-176-177-178-179-180-181-182-183-184-185-186-187-188-189-190-191-192-193-194-195-196-197-198-199-200-201-202-203-204-205-206-207-208-209-210-211-212-213-214-215-216-217-218-219-220-221-222-223-224-225-226-227-228-229-230-231-232-233-234-235-236-237-238-239-240-241-242-243-244-245-246-247-248-249-250-251-252-253-254-255-256-257-258-259-260-261-262-263-264-265-266-267-268-269-270-271-272-273-274-275-276-277-278-279-280-281-282-283-284-285-286-287-288-289-290-291-292-293-294-295-296-297-298-299-300-301-302-303-304-305-306-307-308-309-310-311-312-313-314-315-316-317-318-319-320-321-322-323-324-325-326-327-328-329-330-331-332-333-334-335-336-337-338-339-340-341-342-343-344-345-346-347-348-349-350-351-352-353-354-355-356-357-358-359-360-361-362-363-364-365-366-367-368-369-370-371-372-373-374-375-376-377-378-379-380-381-382-383-384-385-386-387-388-389-390-391-392-393-394-395-396-397-398-399-400-401-402-403-404-405-406-407-408-409-410-411-412-413-414-415-416-417-418-419-420-421-422-423-424-425-426-427-428-429-430-431-432-433-434-435-436-437-438-439-440-441-442-443-444-445-446-447-448-449-450-451-452-453-454-455-456-457-458-459-460-461-462-463-464-465-466-467-468-469-470-471-472-473-474-475-476-477-478-479-480-481-482-483-484-485-486-487-488-489-490-491-492-493-494-495-496-497-498-499-500-501-502-503-504-505-506-507-508-509-510-511-512-513-514-515-516-517-518-519-520-521-522-523-524-525-526-527-528-529-530-531-532-533-534-535-536-537-538-539-540-541-542-543-544-545-546-547-548-549-550-551-552-553-554-555-556-557-558-559-560-561-562-563-564-565-566-567-568-569-570-571-572-573-574-575-576-577-578-579-580-581-582-583-584-585-586-587-588-589-590-591-592-593-594-595-596-597-598-599-600-601-602-603-604-605-606-607-608-609-610-611-612-613-614-615-616-617-618-619-620-621-622-623-624-625-626-627-628-629-630-631-632-633-634-635-636-637-638-639-640-641-642-643-644-645-646-647-648-649-650-651-652-653-654-655-656-657-658-659-660-661-662-663-664-665-666-667-668-669-670-671-672-673-674-675-676-677-678-679-680-681-682-683-684-685-686-687-688-689-690-691-692-693-694-695-696-697-698-699-700-701-702-703-704-705-706-707-708-709-710-711-712-713-714-715-716-717-718-719-720-721-722-723-724-725-726-727-728-729-730-731-732-733-734-735-736-737-738-739-740-741-742-743-744-745-746-747-748-749-750-751-752-753-754-755-756-757-758-759-760-761-762-763-764-765-766-767-768-769-770-771-772-773-774-775-776-777-778-779-780-781-782-783-784-785-786-787-788-789-790-791-792-793-794-795-796-797-798-799-800-801-802-803-804-805-806-807-808-809-810-811-812-813-814-815-816-817-818-819-820-821-822-823-824-825-826-827-828-829-830-831-832-833-834-835-836-837-838-839-840-841-842-843-844-845-846-847-848-849-850-851-852-853-854-855-856-857-858-859-860-861-862-863-864-865-866-867-868-869-870-871-872-873-874-875-876-877-878-879-880-881-882-883-884-885-886-887-888-889-890-891-892-893-894-895-896-897-898-899-900-901-902-903-904-905-906-907-908-909-910-911-912-913-914-915-916-917-918-919-920-921-922-923-924-925-926-927-928-929-930-931-932-933-934-935-936-937-938-939-940-941-942-943-944-945-946-947-948-949-950-951-952-953-954-955-956-957-958-959-960-961-962-963-964-965-966-967-968-969-970-971-972-973-974-975-976-977-978-979-980-981-982-983-984-985-986-987-988-989-990-991-992-993-994-995-996-997-998-999-1000

Claville Gauville-la-Camp Evreux Gravigny

Portes Ferrière-Haut-Clocher Caugé Parville Avron

STATION DE St-GERMAIN-DE-LIVET

TUDES MAXIMA

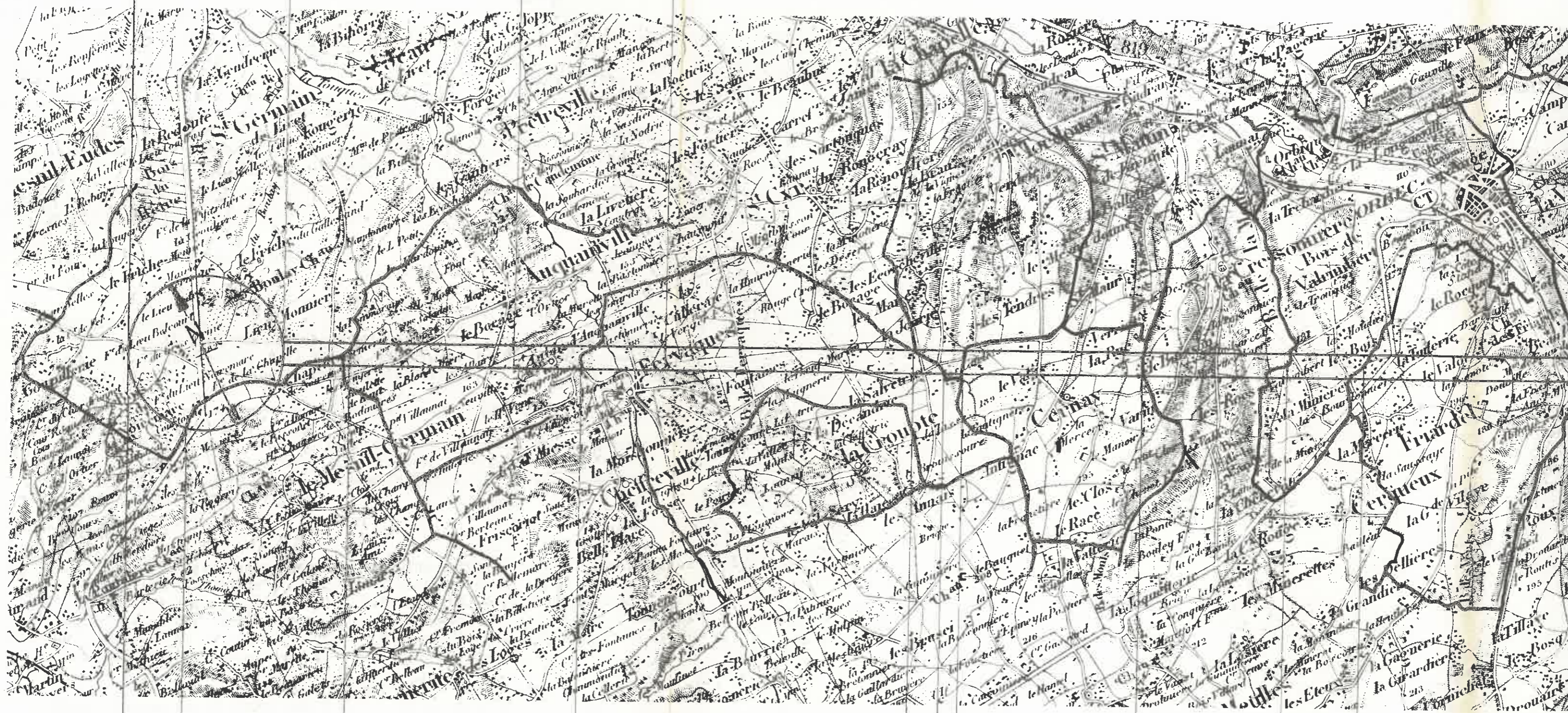
200

200

195 m NGF

HAUTEUR MAX.

25 m



St Germain-de-Livet le Mesnil-Germain Auquainville Fervaques Cernay la Cressonnière Orbec Friardel

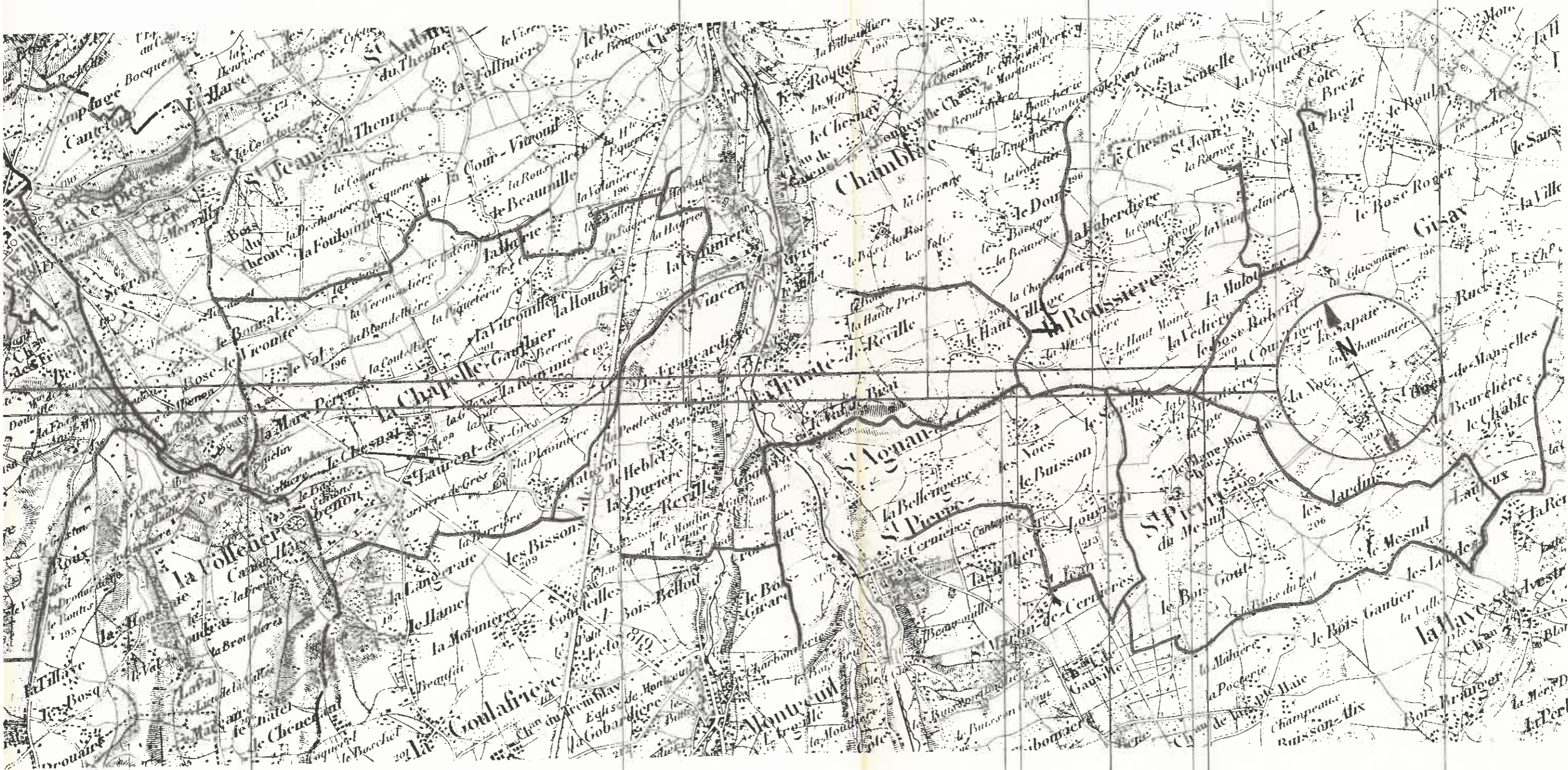
communes et points intéressés

220

230

240

240



iardet

la Vespière

la Chapelle - Gauthier 267

la Trinité - de - Réville 66

la Roussière 199

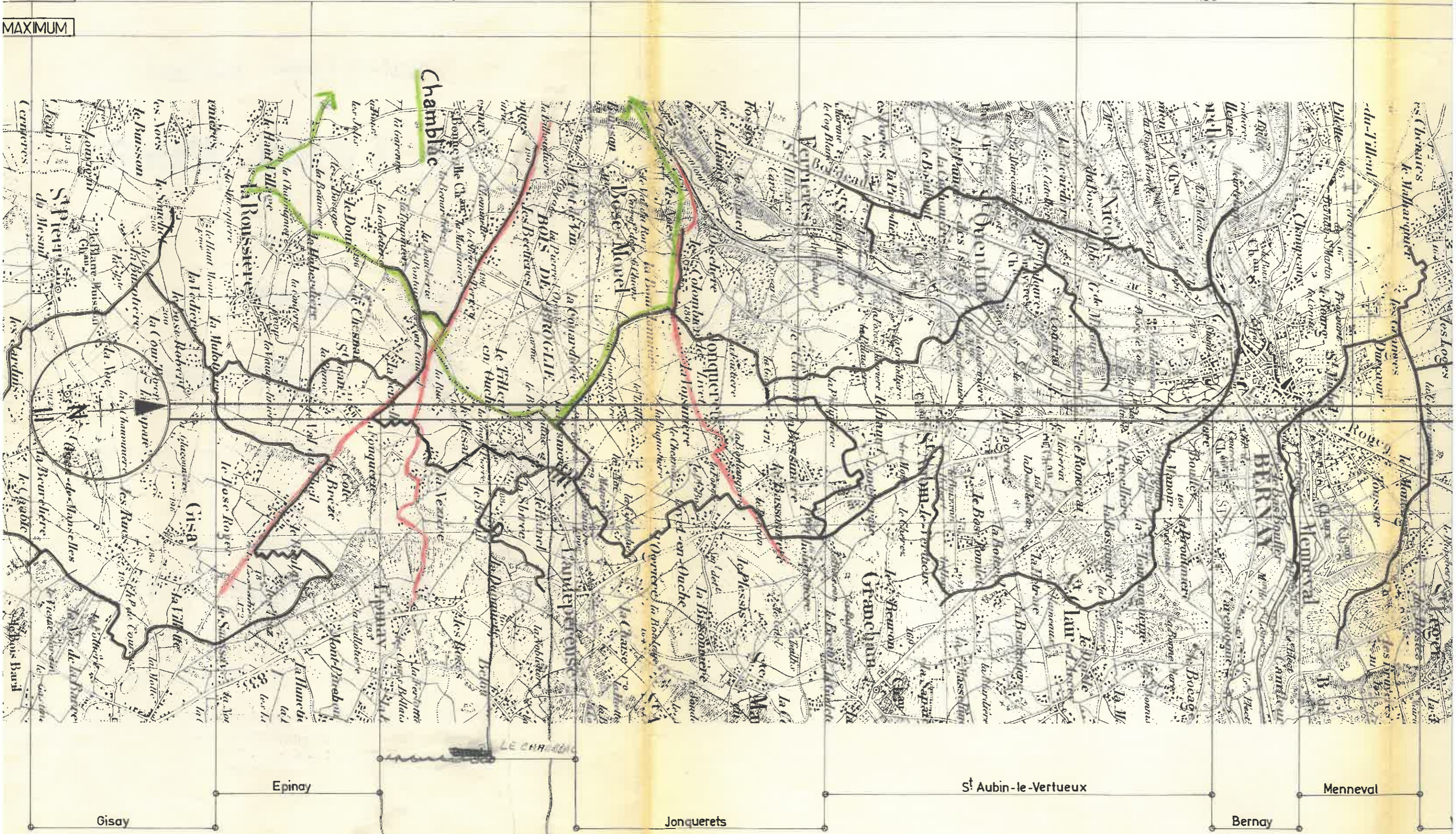
Gisay 293

St Agnan -
de - Cernières 505

St Pierre -
du - Mesnil 596

MAXIMA 240 225 215 200 190

MAXIMUM



Chamblic

Bois Moriel

BOIS DE
la Rogelle

la Roussiere

BERNAY

St Aubin-le-Vertueux

Menneval

Gisay

Jonquerets

Bernay

Epiny

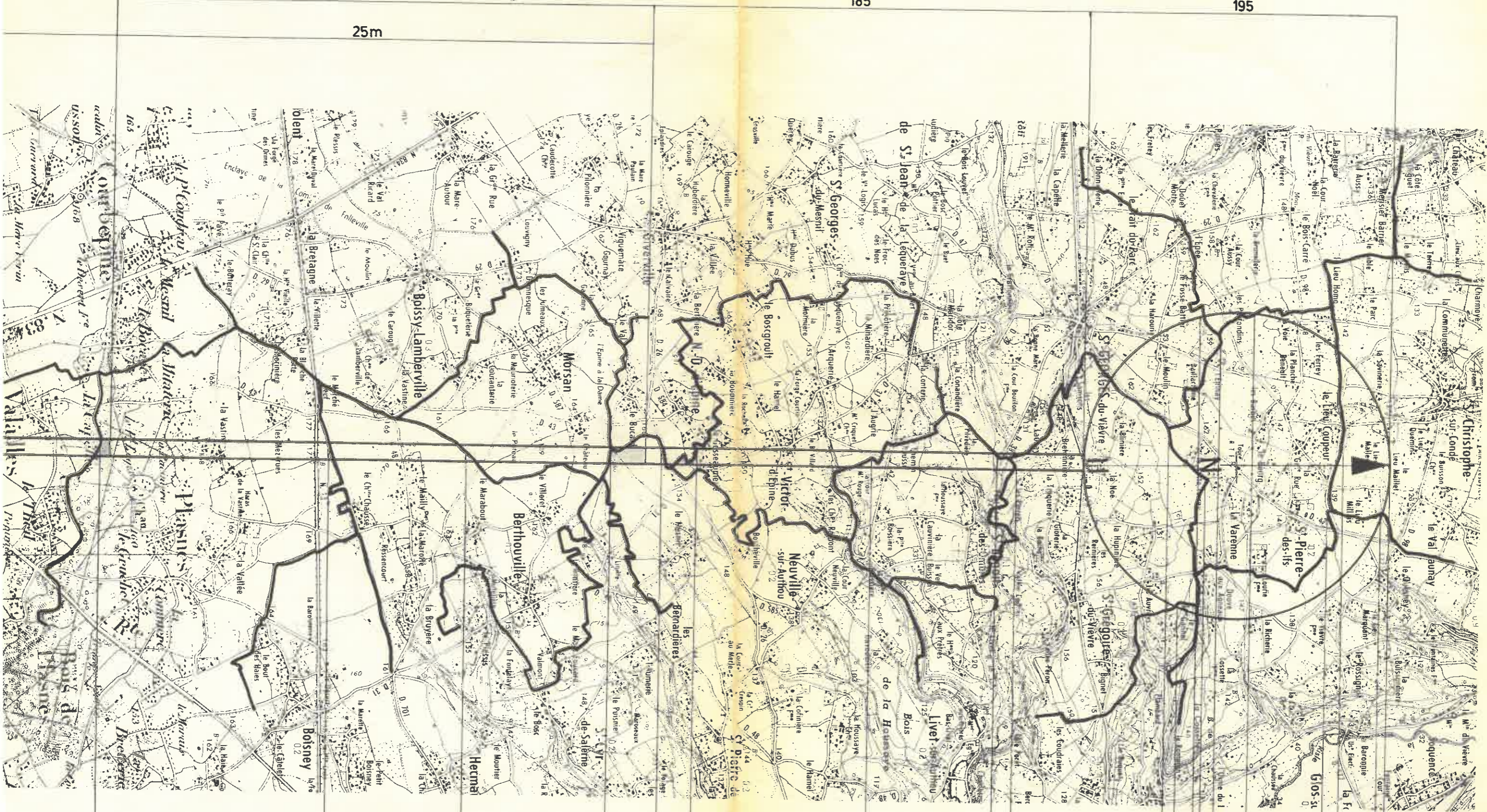
CAN DE PEREUSE

STATION DE ST-PIERRE-DES-IFS

Décrets du 6 juillet 1961 (LH PARIS-NANTES)

Pr2. Roue - Caen Ibis

25m



- Plasnes
- Berthouville
- Morsan
- N.D.d'Epine
- St-Victor-d'Epine
- Neuville-sur-Authou
- St-Benoit-des-Orbres
- St-Grégoire-du-Vievre
- St-Georges-du-Vievre
- Freuseuse / Risle
- St-Philbert
- St-Pierre-des-Iffs
- St-Etienne-l'Allier
- St-Christophe-sur-Conde

(Voir également le décret
du 17 mars 1978
LH : PARIS-CAEN II)

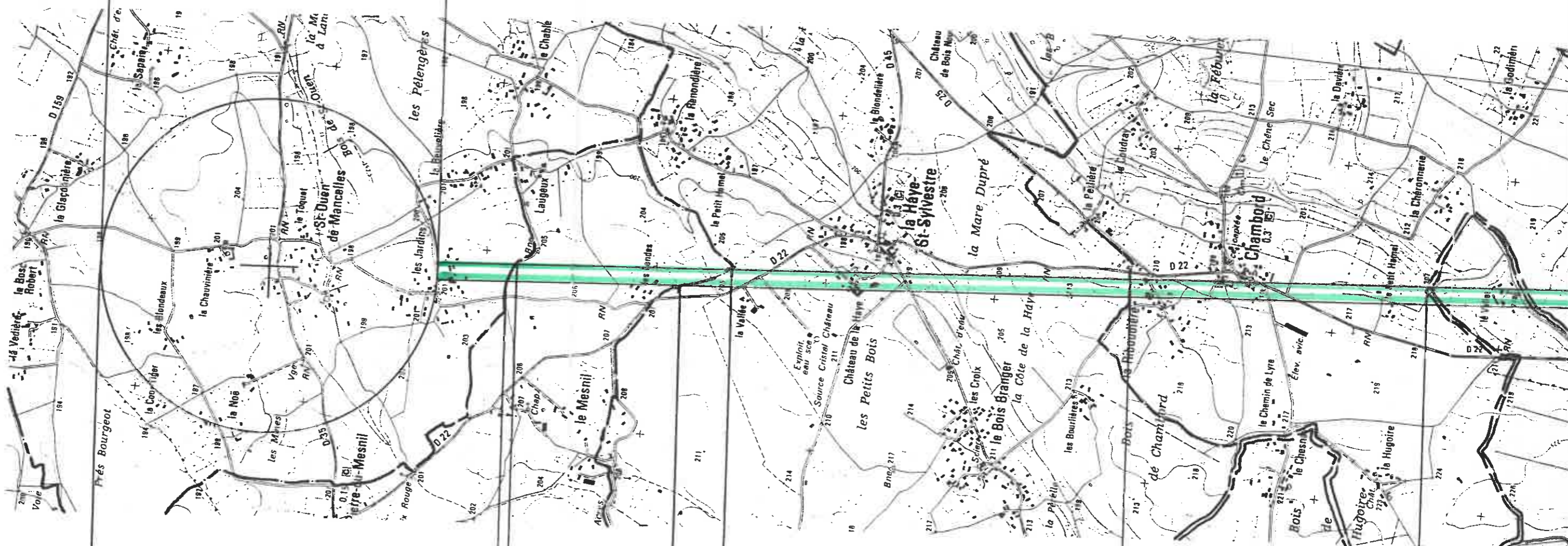
GISAY
(CCT : 027-22-006)

DECRET DU : 17 MARS 1978

en m NGF
ALTITUDES MAXIMA
HAUTEURS MAXIMA

240

253



Limites de communes
Limites de départements

COMMUNES
INTERESSEES

GISAY LA COUDRE

SAINT PIERRE DU MESNIL

LA HAYE SAINT SYLVESTRE

CHAMBORD

DEPARTEMENTS
INTERESSES

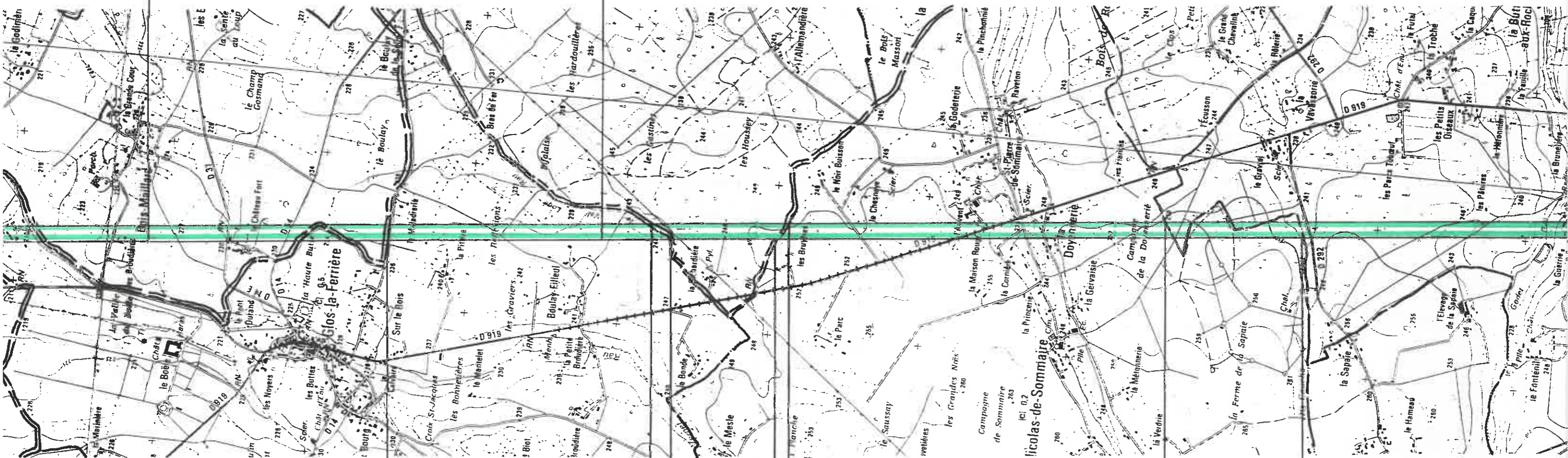
EURE (Prét : EVREUX)

DECRET DU : 08 JUILLET 1993

(Voir également le plan
Réseau hertzien
Tronçons: La Ferrière au Doyen)

265

275



CHAMBORD

GLOS LA FERRIERE

JUIGNETTES

SAIN NICOLAS DE SOMMAIRE

SAINT SULPICE SUR RISL

EURE (Préf : EVREUX)

ORNE (Préf : ALENCON)

ORNE (Préf : ALENCON)

LA FERTE-FRENEL

(CCT :061-22-028)

DECRET DU : 08 JUILLET 1993

DECRET DU : 08 JUILLET 1993

en m NGF
ALTITUDES MAXIMUMS
HAUTEURS MAXIMUMS

273

265

25m/sol



--- : Limites de communes
--- : Limites de départements

COMMUNES
INTERESSEES

LA FERTE-FRENEL

ANCEINS

COUVAINS

NOTRE DAME DU HAMEL

MESNIL-ROUSSET

DEPARTEMENTS INTERESSES

ORNE (Préf:ALENCON)

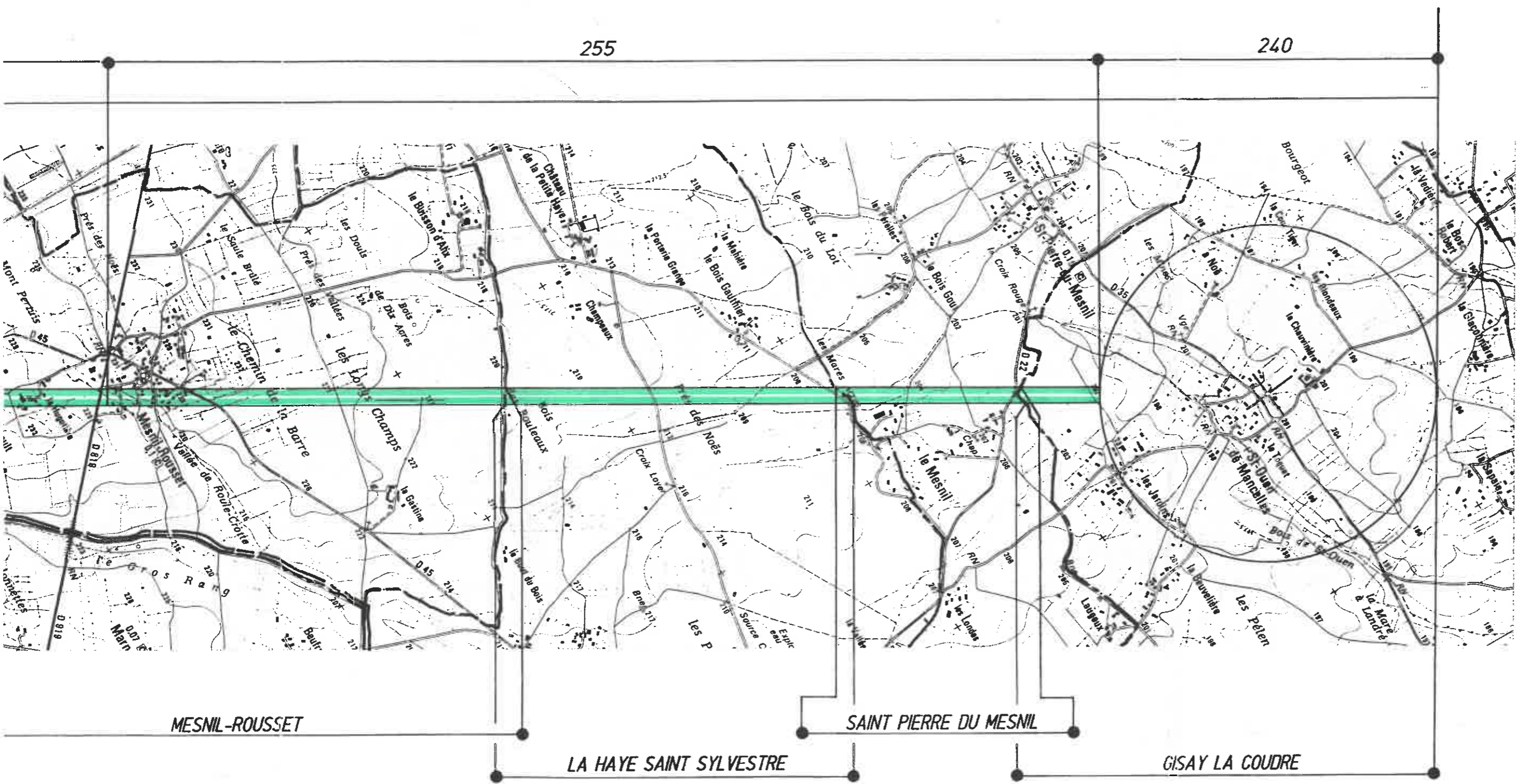
DECRET DU 17.03.78

GISAY

(Voir également le décret
du 17 mars 1978:
LH : PARIS - CAEN II)

(CCT : 027-22-006)

DECRET DU : 08 JUILLET 1993



EURE (Préf:EVREUX)

(Voir également le plan FHCAS 91005
Réseau hertzien de L'AIGLE
Tronçons: La Ferrière au Doyen / ST Sulpice / L'Aigle)

SAINT SULPICE

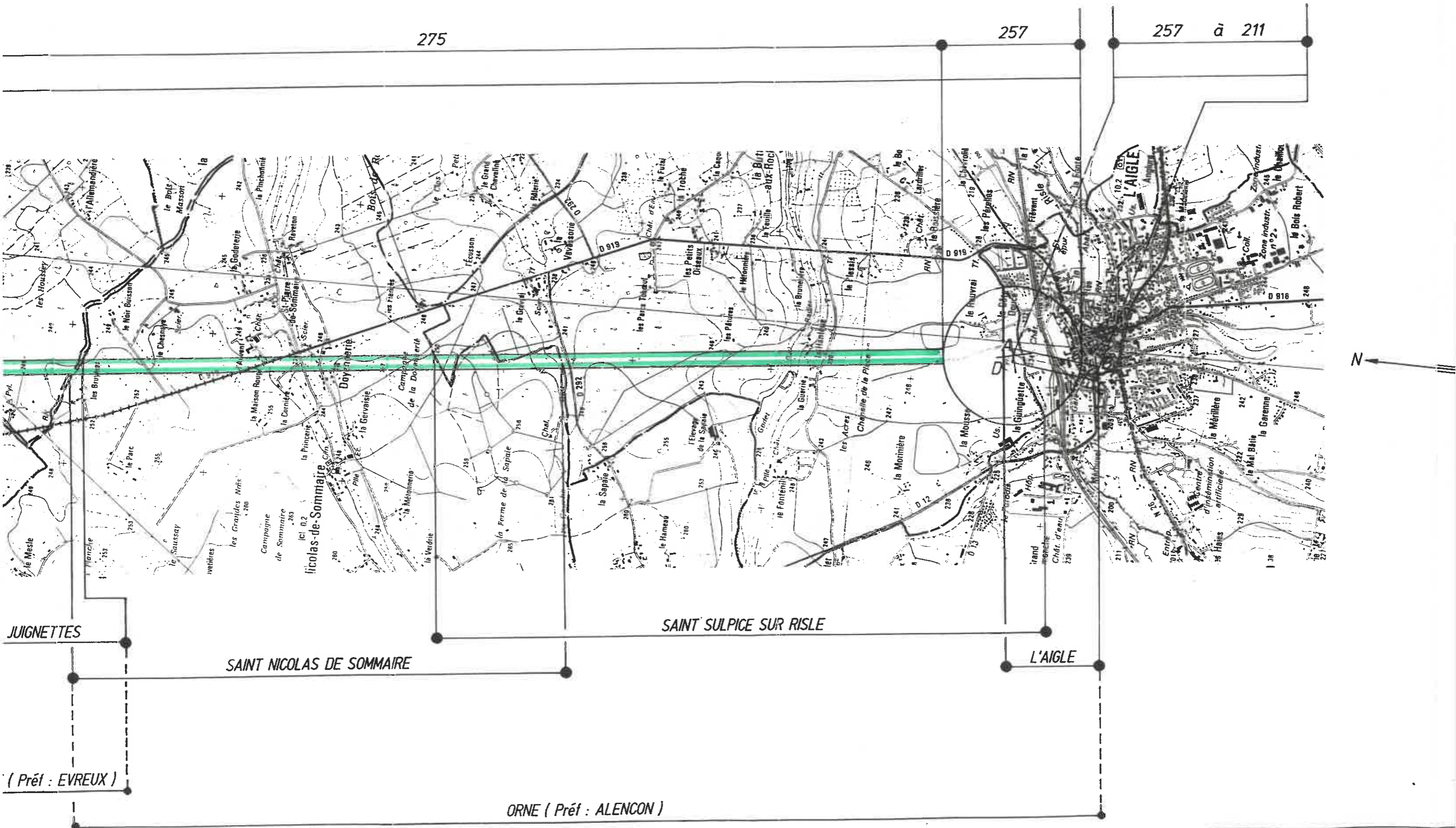
(CCT : 061-22-024)

L'AIGLE

(CCT : 061-22-025)

(Voir ég
Réseau
Tronçons: La Ferrière

DECRET DU : 08 JUILLET 1993



275

257

257 à 211

JUIGNETTES

SAINT NICOLAS DE SOMMAIRE

SAINT SULPICE SUR RISLE

L'AIGLE

(Préf : EVREUX)

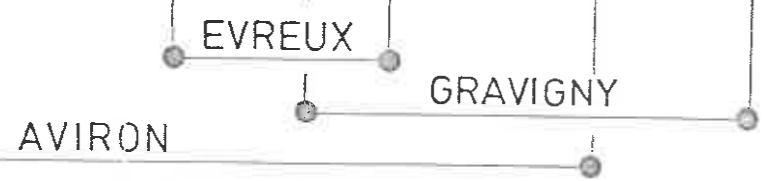
ORNE (Préf : ALENCON)

STATION DE GRAVIGNY

C.C.T N° 27. 22. 007

DECRET du 17 Mars 1978 sur la liaison hertzienne PARIS - CAEN II

170





Y-LA-PUTHENAY
S - QUINCARNON TILLEUL - DAME - AGNES LOUVERSEY FAVEROLLES-la-CAMPAGNE PORTES FERRIERES - HAUT-CLOCH

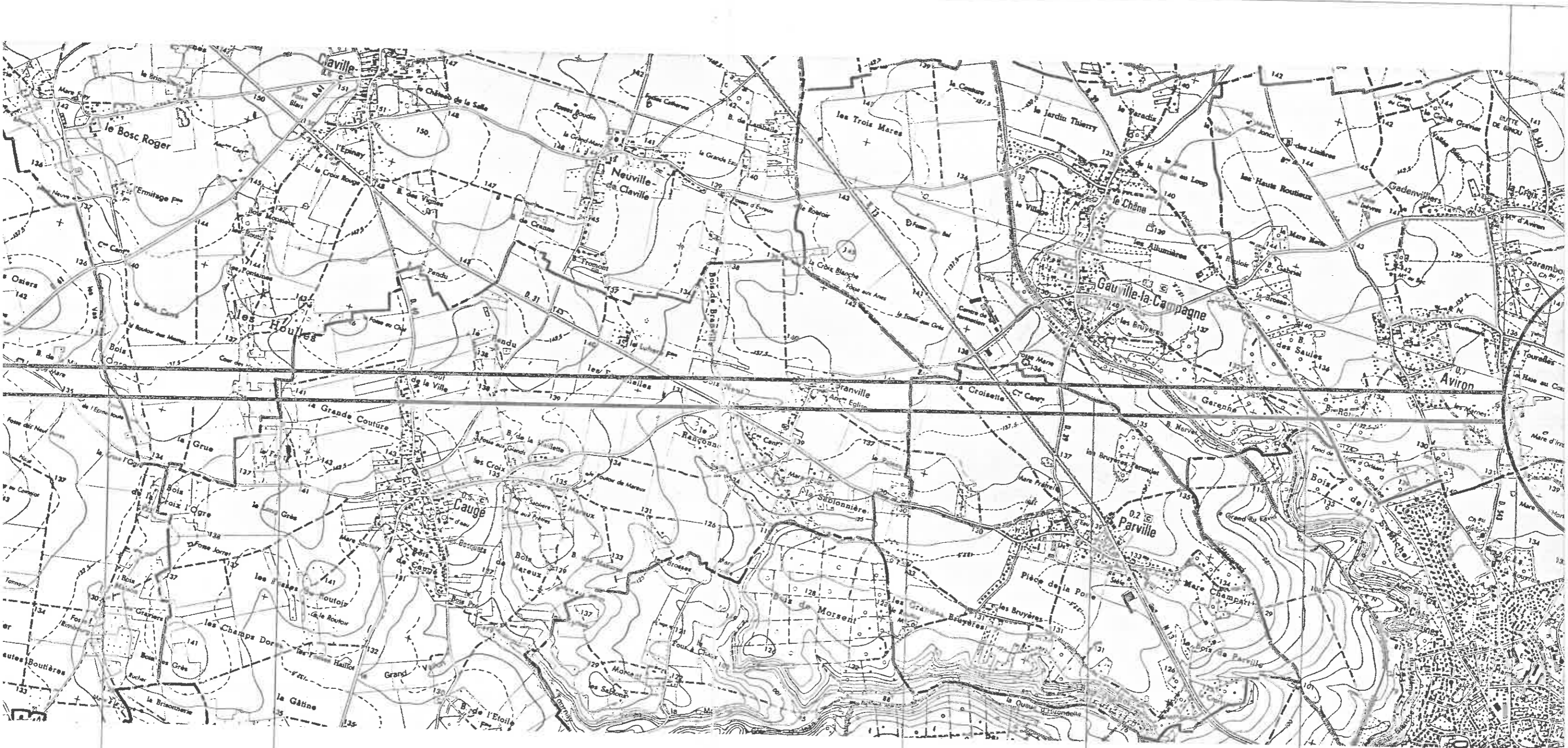
PT 2 (m 202)
Parcels = 203 m
Ech = 1/25000

CLAVILLE

STATION

DECRET du 17

170 NGF



CLAVILLE

CAUGE

PARVILLE

GAUVILLE-la-CAMPAGNE

AVIRON

EVRE